

ОПИСАНИЕ МЕСТОПОЛОЖЕНИЯ ГРАНИЦ

Территориальная зона Зона застройки индивидуальными жилыми домами (Ж1)
(наименование объекта, местоположение границ которого описано (далее - объект))

Раздел 1

Сведения об объекте		
№ п/п	Характеристики объекта	Описание характеристик
1	2	3
1	Местоположение объекта	446570, Самарская обл, Иса克林ский р-н, Исаклы с
2	Площадь объекта +/- величина погрешности определения площади (P+/- Дельта P)	1047501 кв.м ± 210 кв.м
3	Иные характеристики объекта	<p>Основные виды разрешенного использования: Для индивидуального жилищного строительства, Малоэтажная многоквартирная жилая застройка, Для ведения личного подсобного хозяйства (приусадебный земельный участок), Блокированная жилая застройка, Коммунальное обслуживание, Оказание услуг связи, Бытовое обслуживание, Амбулаторно-поликлиническое обслуживание, Дошкольное, начальное и среднее общее образование, Общественное питание, Обеспечение занятий спортом в помещениях, Площадки для занятий спортом, Обеспечение внутреннего правопорядка, Историко-культурная деятельность, Земельные участки (территории) общего пользования, Улично-дорожная сеть, Благоустройство территории, Ведение огородничества, Ведение садоводства.</p> <p>Вспомогательные виды разрешенного использования: Обслуживание жилой застройки, Хранение автотранспорта, Общежития, Объекты культурно-досуговой деятельности, Парки культуры и отдыха, Осуществление религиозных обрядов, Религиозное управление и образование, Государственное управление, Обеспечение деятельности в области гидрометеорологии и смежных с ней областях, Деловое управление, Рынки, Магазины, Банковская и страховая деятельность, Гостиничное обслуживание, Объекты дорожного сервиса, Заправка транспортных средств, Обеспечение дорожного отдыха, Автомобильные мойки, Выставочно-ярмарочная деятельность, Обеспечение занятий спортом в помещениях, Стоянки, транспорта общего пользования, Общее пользование водными объектами, Гидротехнические сооружения</p>

Раздел 2

Сведения о местоположении границ объекта					
1. Система координат <u>МСК - 63</u>					
2. Сведения о характерных точках границ объекта					
Обозначение характерных точек границ	Координаты, м		Метод определения координат характерной точки	Средняя квадратическая погрешность положения характерной точки (M_i), м	Описание обозначения точки на местности (при наличии)
	X	Y			
1	2	3	4	5	6
Зона1(1)	-	-	-	-	-
1	490875.89	2268167.84	Картометрический метод	0.10	-
2	490877.65	2268192.47	Картометрический метод	0.10	-
3	490894.81	2268184.03	Картометрический метод	0.10	-
4	490897.52	2268190.80	Картометрический метод	0.10	-
5	490909.70	2268185.88	Картометрический метод	0.10	-
6	490911.46	2268185.25	Картометрический метод	0.10	-
7	490904.98	2268174.76	Картометрический метод	0.10	-
8	490926.72	2268161.38	Картометрический метод	0.10	-
9	490932.91	2268157.57	Картометрический метод	0.10	-
10	490944.63	2268150.34	Картометрический метод	0.10	-
11	490969.23	2268135.20	Картометрический метод	0.10	-
12	490957.00	2268118.18	Картометрический метод	0.10	-
13	490941.64	2268125.95	Картометрический метод	0.10	-
14	490938.06	2268127.77	Картометрический метод	0.10	-
15	490935.85	2268128.87	Картометрический метод	0.10	-
16	490927.30	2268132.81	Картометрический метод	0.10	-
17	490927.56	2268133.35	Картометрический метод	0.10	-
18	490924.76	2268134.67	Картометрический метод	0.10	-
19	490924.07	2268135.00	Картометрический метод	0.10	-
20	490929.95	2268148.79	Картометрический метод	0.10	-
21	490920.50	2268150.50	Картометрический метод	0.10	-
22	490910.44	2268154.14	Картометрический метод	0.10	-
23	490908.88	2268146.84	Картометрический метод	0.10	-
24	490900.06	2268150.59	Картометрический метод	0.10	-
25	490902.00	2268157.22	Картометрический метод	0.10	-
1	490875.89	2268167.84	Картометрический метод	0.10	-
Зона1(2)	-	-	-	-	-
26	490995.00	2268115.63	Картометрический метод	0.10	-
27	490996.61	2268118.29	Картометрический метод	0.10	-
28	491002.27	2268114.83	Картометрический метод	0.10	-
29	491020.86	2268103.35	Картометрический метод	0.10	-
30	491029.19	2268098.20	Картометрический метод	0.10	-
31	491018.36	2268085.23	Картометрический метод	0.10	-
32	491014.10	2268087.40	Картометрический метод	0.10	-
33	491013.75	2268086.98	Картометрический метод	0.10	-
34	491006.89	2268092.48	Картометрический метод	0.10	-
35	491001.55	2268096.71	Картометрический метод	0.10	-
36	491000.33	2268097.67	Картометрический метод	0.10	-
37	491005.60	2268104.63	Картометрический метод	0.10	-
38	491007.76	2268107.48	Картометрический метод	0.10	-
39	491005.88	2268108.70	Картометрический метод	0.10	-
40	491003.64	2268105.19	Картометрический метод	0.10	-
41	491000.16	2268107.42	Картометрический метод	0.10	-
42	491002.16	2268110.53	Картометрический метод	0.10	-
43	491000.30	2268111.72	Картометрический метод	0.10	-
26	490995.00	2268115.63	Картометрический метод	0.10	-
Зона1(3)	-	-	-	-	-
44	491373.95	2267944.88	Картометрический метод	0.10	-
45	491388.25	2267967.44	Картометрический метод	0.10	-

46	491398.69	2267988.78	Картометрический метод	0.10	–
47	491402.27	2267992.67	Картометрический метод	0.10	–
48	491413.46	2267979.85	Картометрический метод	0.10	–
49	491429.69	2267970.48	Картометрический метод	0.10	–
50	491432.96	2267976.31	Картометрический метод	0.10	–
51	491437.36	2267978.21	Картометрический метод	0.10	–
52	491449.60	2267971.02	Картометрический метод	0.10	–
53	491453.17	2267976.99	Картометрический метод	0.10	–
54	491463.25	2267971.47	Картометрический метод	0.10	–
55	491480.17	2267960.62	Картометрический метод	0.10	–
56	491476.47	2267954.93	Картометрический метод	0.10	–
57	491478.53	2267953.67	Картометрический метод	0.10	–
58	491481.99	2267951.65	Картометрический метод	0.10	–
59	491482.24	2267951.50	Картометрический метод	0.10	–
60	491476.78	2267942.47	Картометрический метод	0.10	–
61	491473.35	2267944.58	Картометрический метод	0.10	–
62	491472.14	2267945.32	Картометрический метод	0.10	–
63	491464.50	2267949.82	Картометрический метод	0.10	–
64	491462.51	2267950.99	Картометрический метод	0.10	–
65	491461.69	2267951.46	Картометрический метод	0.10	–
66	491458.62	2267952.30	Картометрический метод	0.10	–
67	491455.38	2267953.16	Картометрический метод	0.10	–
68	491453.82	2267953.60	Картометрический метод	0.10	–
69	491450.57	2267955.63	Картометрический метод	0.10	–
70	491449.81	2267956.43	Картометрический метод	0.10	–
71	491448.89	2267957.37	Картометрический метод	0.10	–
72	491444.33	2267960.55	Картометрический метод	0.10	–
73	491443.21	2267961.33	Картометрический метод	0.10	–
74	491446.79	2267967.85	Картометрический метод	0.10	–
75	491445.31	2267968.81	Картометрический метод	0.10	–
76	491445.06	2267968.25	Картометрический метод	0.10	–
77	491436.31	2267973.16	Картометрический метод	0.10	–
78	491431.00	2267963.63	Картометрический метод	0.10	–
79	491428.56	2267959.34	Картометрический метод	0.10	–
80	491422.50	2267948.44	Картометрический метод	0.10	–
81	491416.44	2267937.56	Картометрический метод	0.10	–
82	491419.50	2267935.81	Картометрический метод	0.10	–
83	491417.06	2267931.67	Картометрический метод	0.10	–
84	491415.38	2267928.63	Картометрический метод	0.10	–
85	491422.78	2267924.42	Картометрический метод	0.10	–
86	491421.20	2267921.42	Картометрический метод	0.10	–
87	491409.82	2267923.94	Картометрический метод	0.10	–
88	491407.47	2267925.27	Картометрический метод	0.10	–
89	491401.32	2267928.69	Картометрический метод	0.10	–
90	491400.13	2267929.19	Картометрический метод	0.10	–
91	491399.25	2267927.60	Картометрический метод	0.10	–
92	491396.20	2267929.25	Картометрический метод	0.10	–
93	491396.60	2267929.98	Картометрический метод	0.10	–
94	491387.68	2267934.94	Картометрический метод	0.10	–
95	491388.81	2267937.03	Картометрический метод	0.10	–
96	491375.50	2267944.19	Картометрический метод	0.10	–
44	491373.95	2267944.88	Картометрический метод	0.10	–
–	–	–	–	–	–
101	491387.64	2267961.44	Картометрический метод	0.10	–
102	491396.06	2267956.34	Картометрический метод	0.10	–
103	491399.00	2267961.25	Картометрический метод	0.10	–
104	491390.56	2267966.34	Картометрический метод	0.10	–
101	491387.64	2267961.44	Картометрический метод	0.10	–
–	–	–	–	–	–
97	491382.94	2267958.06	Картометрический метод	0.10	–
98	491391.00	2267953.13	Картометрический метод	0.10	–
99	491393.31	2267956.94	Картометрический метод	0.10	–
100	491385.25	2267961.88	Картометрический метод	0.10	–
97	491382.94	2267958.06	Картометрический метод	0.10	–
Зонал(4)	–	–	–	–	–
105	491456.94	2267882.19	Картометрический метод	0.10	–
106	491464.94	2267893.44	Картометрический метод	0.10	–

107	491468.69	2267897.59	Картометрический метод	0.10	–
108	491471.56	2267900.19	Картометрический метод	0.10	–
109	491474.44	2267904.16	Картометрический метод	0.10	–
110	491475.13	2267903.69	Картометрический метод	0.10	–
111	491475.43	2267904.03	Картометрический метод	0.10	–
112	491477.87	2267902.12	Картометрический метод	0.10	–
113	491479.94	2267900.50	Картометрический метод	0.10	–
114	491490.29	2267895.12	Картометрический метод	0.10	–
115	491491.90	2267894.29	Картометрический метод	0.10	–
116	491493.81	2267893.23	Картометрический метод	0.10	–
117	491506.20	2267886.35	Картометрический метод	0.10	–
118	491508.67	2267890.92	Картометрический метод	0.10	–
119	491510.67	2267894.15	Картометрический метод	0.10	–
120	491516.23	2267904.03	Картометрический метод	0.10	–
121	491519.74	2267912.77	Картометрический метод	0.10	–
122	491527.64	2267909.63	Картометрический метод	0.10	–
123	491533.44	2267907.31	Картометрический метод	0.10	–
124	491537.16	2267905.82	Картометрический метод	0.10	–
125	491535.13	2267895.94	Картометрический метод	0.10	–
126	491532.68	2267884.42	Картометрический метод	0.10	–
127	491530.24	2267878.05	Картометрический метод	0.10	–
128	491527.36	2267878.96	Картометрический метод	0.10	–
129	491521.72	2267861.46	Картометрический метод	0.10	–
130	491511.22	2267863.81	Картометрический метод	0.10	–
131	491497.50	2267868.33	Картометрический метод	0.10	–
132	491487.06	2267869.63	Картометрический метод	0.10	–
133	491482.88	2267871.72	Картометрический метод	0.10	–
134	491483.19	2267872.39	Картометрический метод	0.10	–
135	491480.44	2267874.01	Картометрический метод	0.10	–
136	491478.69	2267871.13	Картометрический метод	0.10	–
137	491473.06	2267871.25	Картометрический метод	0.10	–
105	491456.94	2267882.19	Картометрический метод	0.10	–
Зона1(5)	–	–	–	–	–
138	491726.94	2267600.38	Картометрический метод	0.10	–
139	491735.88	2267608.88	Картометрический метод	0.10	–
140	491742.69	2267615.78	Картометрический метод	0.10	–
141	491746.31	2267619.10	Картометрический метод	0.10	–
142	491759.19	2267604.44	Картометрический метод	0.10	–
143	491758.20	2267599.88	Картометрический метод	0.10	–
144	491743.71	2267586.90	Картометрический метод	0.10	–
145	491733.62	2267596.97	Картометрический метод	0.10	–
146	491731.31	2267595.53	Картометрический метод	0.10	–
138	491726.94	2267600.38	Картометрический метод	0.10	–
Зона1(6)	–	–	–	–	–
147	492548.58	2269937.12	Картометрический метод	0.10	–
148	492616.62	2270041.78	Картометрический метод	0.10	–
149	492873.39	2270324.75	Картометрический метод	0.10	–
150	493163.56	2270586.19	Картометрический метод	0.10	–
151	493235.49	2270650.43	Картометрический метод	0.10	–
152	493206.14	2270696.99	Картометрический метод	0.10	–
153	493203.91	2270689.55	Картометрический метод	0.10	–
154	493199.79	2270675.86	Картометрический метод	0.10	–
155	493202.28	2270672.70	Картометрический метод	0.10	–
156	493199.78	2270675.86	Картометрический метод	0.10	–
157	493203.90	2270689.55	Картометрический метод	0.10	–
158	493204.60	2270691.88	Картометрический метод	0.10	–
159	493198.90	2270702.21	Картометрический метод	0.10	–
160	493199.04	2270702.49	Картометрический метод	0.10	–
161	493197.93	2270703.98	Картометрический метод	0.10	–
162	493162.61	2270767.99	Картометрический метод	0.10	–
163	493158.98	2270771.78	Картометрический метод	0.10	–
164	493107.00	2270854.22	Картометрический метод	0.10	–
165	493103.70	2270859.46	Картометрический метод	0.10	–
166	493082.44	2270909.34	Картометрический метод	0.10	–
167	493084.14	2270926.35	Картометрический метод	0.10	–
168	493143.17	2271151.79	Картометрический метод	0.10	–
169	493150.48	2271177.12	Картометрический метод	0.10	–

170	493157.19	2271201.11	Картометрический метод	0.10	–
171	493160.40	2271205.07	Картометрический метод	0.10	–
172	493168.28	2271214.85	Картометрический метод	0.10	–
173	493179.37	2271228.58	Картометрический метод	0.10	–
174	493189.57	2271228.58	Картометрический метод	0.10	–
175	493204.06	2271216.52	Картометрический метод	0.10	–
176	493217.71	2271205.15	Картометрический метод	0.10	–
177	493235.49	2271190.34	Картометрический метод	0.10	–
178	493394.10	2271024.18	Картометрический метод	0.10	–
179	493453.57	2270961.43	Картометрический метод	0.10	–
180	493455.02	2270959.70	Картометрический метод	0.10	–
181	493549.42	2270847.09	Картометрический метод	0.10	–
182	493582.00	2270807.66	Картометрический метод	0.10	–
183	493604.01	2270778.07	Картометрический метод	0.10	–
184	493609.77	2270760.78	Картометрический метод	0.10	–
185	493615.72	2270711.52	Картометрический метод	0.10	–
186	493614.87	2270687.78	Картометрический метод	0.10	–
187	493613.13	2270664.21	Картометрический метод	0.10	–
188	493617.63	2270644.41	Картометрический метод	0.10	–
189	493634.89	2270615.95	Картометрический метод	0.10	–
190	493639.85	2270601.08	Картометрический метод	0.10	–
191	493646.31	2270598.32	Картометрический метод	0.10	–
192	493650.62	2270625.06	Картометрический метод	0.10	–
193	493654.06	2270658.11	Картометрический метод	0.10	–
194	493813.04	2270482.27	Картометрический метод	0.10	–
195	493821.54	2270473.79	Картометрический метод	0.10	–
196	493888.42	2270396.16	Картометрический метод	0.10	–
197	493859.84	2270366.54	Картометрический метод	0.10	–
198	493817.60	2270320.86	Картометрический метод	0.10	–
199	493781.60	2270285.32	Картометрический метод	0.10	–
200	493760.84	2270268.46	Картометрический метод	0.10	–
201	493752.38	2270242.11	Картометрический метод	0.10	–
202	493768.84	2270239.58	Картометрический метод	0.10	–
203	493785.05	2270232.22	Картометрический метод	0.10	–
204	493792.45	2270227.55	Картометрический метод	0.10	–
205	493795.35	2270221.75	Картометрический метод	0.10	–
206	493796.74	2270212.92	Картометрический метод	0.10	–
207	493794.60	2270209.42	Картометрический метод	0.10	–
208	493684.14	2270094.94	Картометрический метод	0.10	–
209	493682.63	2270093.53	Картометрический метод	0.10	–
210	493664.40	2270077.13	Картометрический метод	0.10	–
211	493664.31	2270076.43	Картометрический метод	0.10	–
212	493637.50	2270054.21	Картометрический метод	0.10	–
213	493622.25	2270039.84	Картометрический метод	0.10	–
214	493611.36	2270023.30	Картометрический метод	0.10	–
215	493611.90	2270020.07	Картометрический метод	0.10	–
216	493588.02	2269995.32	Картометрический метод	0.10	–
217	493570.54	2269977.21	Картометрический метод	0.10	–
218	493401.86	2269777.31	Картометрический метод	0.10	–
219	493379.86	2269754.37	Картометрический метод	0.10	–
220	493305.76	2269677.09	Картометрический метод	0.10	–
221	493276.08	2269689.80	Картометрический метод	0.10	–
222	493265.25	2269694.44	Картометрический метод	0.10	–
223	493261.65	2269695.56	Картометрический метод	0.10	–
224	493250.00	2269699.17	Картометрический метод	0.10	–
225	493210.84	2269671.62	Картометрический метод	0.10	–
226	493202.92	2269666.05	Картометрический метод	0.10	–
227	493181.35	2269660.79	Картометрический метод	0.10	–
228	493168.20	2269658.68	Картометрический метод	0.10	–
229	493159.79	2269650.80	Картометрический метод	0.10	–
230	493150.84	2269630.82	Картометрический метод	0.10	–
231	493133.48	2269614.00	Картометрический метод	0.10	–
232	493127.86	2269603.43	Картометрический метод	0.10	–
233	493126.99	2269601.79	Картометрический метод	0.10	–
234	493124.80	2269597.66	Картометрический метод	0.10	–
235	493078.80	2269549.15	Картометрический метод	0.10	–
236	493035.12	2269503.09	Картометрический метод	0.10	–

237	492939.20	2269586.81	Картометрический метод	0.10	–
238	492687.39	2269806.60	Картометрический метод	0.10	–
239	492571.00	2269916.00	Картометрический метод	0.10	–
240	492552.12	2269933.75	Картометрический метод	0.10	–
241	492549.11	2269936.60	Картометрический метод	0.10	–
147	492548.58	2269937.12	Картометрический метод	0.10	–
Зона1(7)	–	–	–	–	–
242	491714.15	2268090.52	Картометрический метод	0.10	–
243	491716.62	2268092.40	Картометрический метод	0.10	–
244	491715.49	2268094.07	Картометрический метод	0.10	–
245	491731.98	2268106.57	Картометрический метод	0.10	–
246	491733.56	2268109.03	Картометрический метод	0.10	–
247	491746.69	2268118.88	Картометрический метод	0.10	–
248	491756.00	2268124.75	Картометрический метод	0.10	–
249	491749.88	2268132.63	Картометрический метод	0.10	–
250	491744.81	2268139.03	Картометрический метод	0.10	–
251	491741.88	2268142.44	Картометрический метод	0.10	–
252	491736.70	2268148.66	Картометрический метод	0.10	–
253	491732.50	2268153.78	Картометрический метод	0.10	–
254	491730.38	2268148.78	Картометрический метод	0.10	–
255	491733.06	2268145.60	Картометрический метод	0.10	–
256	491721.79	2268135.06	Картометрический метод	0.10	–
257	491728.09	2268126.25	Картометрический метод	0.10	–
258	491723.32	2268119.40	Картометрический метод	0.10	–
259	491721.00	2268123.14	Картометрический метод	0.10	–
260	491713.65	2268117.63	Картометрический метод	0.10	–
261	491710.77	2268121.93	Картометрический метод	0.10	–
262	491707.47	2268124.83	Картометрический метод	0.10	–
263	491700.81	2268119.99	Картометрический метод	0.10	–
264	491698.03	2268118.21	Картометрический метод	0.10	–
265	491699.82	2268115.25	Картометрический метод	0.10	–
266	491710.13	2268095.17	Картометрический метод	0.10	–
267	491712.26	2268092.41	Картометрический метод	0.10	–
268	491712.50	2268092.09	Картометрический метод	0.10	–
242	491714.15	2268090.52	Картометрический метод	0.10	–
Зона1(8)	–	–	–	–	–
269	490827.92	2266987.24	Картометрический метод	0.10	–
270	490872.20	2266957.31	Картометрический метод	0.10	–
271	490873.69	2266958.59	Картометрический метод	0.10	–
272	490877.38	2266962.94	Картометрический метод	0.10	–
273	490882.34	2266968.91	Картометрический метод	0.10	–
274	490884.56	2266971.59	Картометрический метод	0.10	–
275	490864.38	2266989.06	Картометрический метод	0.10	–
276	490851.19	2267000.06	Картометрический метод	0.10	–
277	490850.38	2266999.39	Картометрический метод	0.10	–
278	490847.38	2267003.16	Картометрический метод	0.10	–
269	490827.92	2266987.24	Картометрический метод	0.10	–
Зона1(9)	–	–	–	–	–
279	490884.73	2267039.29	Картометрический метод	0.10	–
280	490886.13	2267038.13	Картометрический метод	0.10	–
281	490917.83	2267011.60	Картометрический метод	0.10	–
282	490931.86	2267027.72	Картометрический метод	0.10	–
283	490934.76	2267030.88	Картометрический метод	0.10	–
284	490935.27	2267031.11	Картометрический метод	0.10	–
285	490906.81	2267058.57	Картометрический метод	0.10	–
286	490903.99	2267061.36	Картометрический метод	0.10	–
287	490896.35	2267068.66	Картометрический метод	0.10	–
288	490886.83	2267077.92	Картометрический метод	0.10	–
289	490881.91	2267082.42	Картометрический метод	0.10	–
290	490873.98	2267089.65	Картометрический метод	0.10	–
291	490857.36	2267104.82	Картометрический метод	0.10	–
292	490849.17	2267111.22	Картометрический метод	0.10	–
293	490825.47	2267129.79	Картометрический метод	0.10	–
294	490822.31	2267132.26	Картометрический метод	0.10	–
295	490815.82	2267137.35	Картометрический метод	0.10	–
296	490808.55	2267129.83	Картометрический метод	0.10	–
297	490802.24	2267122.84	Картометрический метод	0.10	–


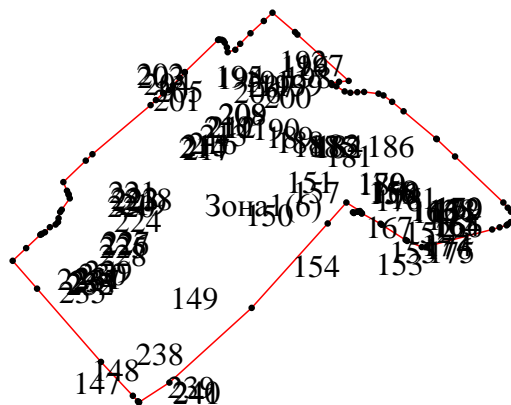
298	490797.52	2267117.70	Картометрический метод	0.10	–
299	490803.95	2267111.92	Картометрический метод	0.10	–
300	490806.93	2267109.25	Картометрический метод	0.10	–
301	490809.43	2267107.00	Картометрический метод	0.10	–
302	490820.36	2267097.32	Картометрический метод	0.10	–
303	490825.82	2267093.61	Картометрический метод	0.10	–
304	490830.75	2267089.92	Картометрический метод	0.10	–
305	490852.71	2267072.20	Картометрический метод	0.10	–
306	490852.33	2267070.20	Картометрический метод	0.10	–
307	490883.12	2267040.82	Картометрический метод	0.10	–
279	490884.73	2267039.29	Картометрический метод	0.10	–
Зона1(10)	–	–	–	–	–
308	491477.63	2267198.09	Картометрический метод	0.10	–
309	491495.06	2267209.13	Картометрический метод	0.10	–
310	491490.94	2267221.00	Картометрический метод	0.10	–
311	491485.81	2267229.03	Картометрический метод	0.10	–
312	491484.00	2267231.63	Картометрический метод	0.10	–
313	491479.94	2267237.59	Картометрический метод	0.10	–
314	491479.75	2267237.88	Картометрический метод	0.10	–
315	491478.15	2267239.73	Картометрический метод	0.10	–
316	491459.03	2267259.37	Картометрический метод	0.10	–
317	491458.86	2267259.54	Картометрический метод	0.10	–
318	491451.66	2267252.57	Картометрический метод	0.10	–
319	491443.69	2267241.22	Картометрический метод	0.10	–
320	491447.19	2267237.41	Картометрический метод	0.10	–
321	491454.94	2267229.01	Картометрический метод	0.10	–
322	491457.88	2267225.78	Картометрический метод	0.10	–
323	491461.32	2267222.31	Картометрический метод	0.10	–
324	491464.00	2267218.75	Картометрический метод	0.10	–
325	491464.13	2267218.53	Картометрический метод	0.10	–
308	491477.63	2267198.09	Картометрический метод	0.10	–

3. Сведения о характерных точках части (частей) границы объекта

Обозначение характерных точек части границы	Координаты, м		Метод определения координат характерной точки	Средняя квадратическая погрешность положения характерной точки (M _i), м	Описание обозначения точки на местности (при наличии)
	X	Y			
1	2	3	4	5	6
–	–	–	–	–	–

Раздел 4

План границ объекта



Масштаб 1: 26000









Используемые условные знаки и обозначения:

Обозначения земельных участков, размеры которых не могут быть переданы в масштабе разделов графической части:

- Обозначение точки земельных участков, имеющиеся в ГКН сведения о границе которых достаточны для определения ее положения на местности.
- Обозначение точки земельных участков, имеющиеся в ГКН сведения о границе которых не достаточны для определения ее положения на местности.
- Обозначение точки земельных участков, представляющих собой единое землепользование с преобладанием обособленных участков, имеющиеся в ГКН сведения о границах которых достаточны для определения их положения на местности.
- Обозначение точки ранее учтенных земельных участков, представляющих собой единое землепользование с преобладанием обособленных участков, имеющиеся в ГКН сведения о границах которых не достаточны для определения их положения на местности.
- ==== Граница ранее учтенного земельного участка, представляющего собой единое землепользование с преобладанием условных участков, имеющиеся в ГКН сведения о границах которых достаточны для определения их положения на местности.
- Граница земельного участка, представляющего собой единое землепользование с преобладанием условных участков, имеющиеся в ГКН сведения о границах которых не достаточны для определения их положения на местности.

Обозначения земельных участков, размеры которых могут быть переданы в масштабе разделов графической части:

- Характерная точка границы, сведения о которой не позволяют однозначно определить ее положение на местности.
- Характерная точка границы, сведения о которой позволяют однозначно определить ее положение на местности.
- Существующая часть границы земельных участков, имеющиеся в ГКН сведения о которой достаточны для определения ее местоположения.
- Вновь образованная часть границы земельных участков, сведения о которой достаточны для определения ее местоположения.
- Существующая часть границы земельных участков, имеющиеся сведения о которой не достаточны для определения ее местоположения.
- Вновь образованная часть границы земельных участков, сведения о которой не достаточны для определения ее местоположения.
- ⊙ Базовая станция при спутниковых наблюдениях (GPS или ГЛОНАСС)
- △ Пункты опорной межевой сети (ОМС), (пункт ГГС)

	Пункты съёмочного обоснования, созданные при проведении кадастровых работ
	Межевые знаки, которые использовались в качестве опорной сети или съёмочного обоснования
	Внемасштабный площадной участок, границы которого установлены декларативно
	Граница субъекта Российской Федерации
	Граница муниципального образования
	Граница кадастрового округа
	Граница кадастрового района
	Граница кадастрового квартала