

ОПИСАНИЕ МЕСТОПОЛОЖЕНИЯ ГРАНИЦ

Территориальная зона Зона сельскохозяйственного использования в границах населенного пункта (Сх1)
(наименование объекта, местоположение границ которого описано (далее - объект))

Раздел 1

Сведения об объекте

Сведения об объекте		
№ п/п	Характеристики объекта	Описание характеристик
1	2	3
1	Местоположение объекта	446570, Самарская обл, Исаклинский р-н, Красный Берег д
2	Площадь объекта +/- величина погрешности определения площади (Р+/- Дельта Р)	184015 кв.м ± 87 кв.м
3	Иные характеристики объекта	<p>Основные виды разрешенного использования: Растениеводство, Выращивание зерновых и иных сельскохозяйственных культур, Овощеводство, Выращивание тонизирующих, лекарственных, цветочных культур, Садоводство, Питомники, Сенокосение, Для ведения личного подсобного хозяйства (приусадебный земельный участок), Обеспечение внутреннего правопорядка, Историко-культурная деятельность, Водные объекты, Земельные участки (территории) общего пользования, Улично-дорожная сеть, Благоустройство территории, Земельные участки общего назначения, Ведение огородничества, Ведение садоводства</p> <p>Вспомогательные виды разрешенного использования: Сельскохозяйственное использование, Животноводство, Скотоводство, Звероводство, Птицеводство, Свиноводство, Пчеловодство, Рыбоводство, Научное обеспечение сельского хозяйства, Хранение и переработка сельскохозяйственной продукции, Обеспечение сельскохозяйственного производства, Выпас сельскохозяйственных животных, Хранение автотранспорта, Коммунальное обслуживание, Предоставление коммунальных услуг, Административные здания организаций, обеспечивающих предоставление коммунальных услуг, Обеспечение деятельности в области гидрометеорологии и смежных с ней областях, Проведение научных испытаний, Ветеринарное обслуживание, Амбулаторное ветеринарное обслуживание, Деловое управление, Магазины, Общественное питание, Склады, Охрана природных территорий, Общее пользование водными объектами, Специальное пользование водными объектами, Гидротехнические сооружения</p>

Раздел 2

Сведения о местоположении границ объекта					
1. Система координат <u>МСК - 63</u>					
2. Сведения о характерных точках границ объекта					
Обозначение характерных точек границ	Координаты, м		Метод определения координат характерной точки	Средняя квадратическая погрешность положения характерной точки (M_i), м	Описание обозначения точки на местности (при наличии)
	X	Y			
1	2	3	4	5	6
Зона1(1)	–	–	–	–	–
1	489466.18	2272651.91	Картометрический метод	0.10	–
2	489478.85	2272747.83	Картометрический метод	0.10	–
3	489497.26	2272887.23	Картометрический метод	0.10	–
4	489715.18	2272875.32	Картометрический метод	0.10	–
5	489706.18	2272538.26	Картометрический метод	0.10	–
6	489517.82	2272560.64	Картометрический метод	0.10	–
7	489521.51	2272650.27	Картометрический метод	0.10	–
1	489466.18	2272651.91	Картометрический метод	0.10	–
Зона1(2)	–	–	–	–	–
8	490013.25	2271990.87	Картометрический метод	0.10	–
9	490027.93	2271996.45	Картометрический метод	0.10	–
10	490099.30	2272020.42	Картометрический метод	0.10	–
11	490091.71	2272078.82	Картометрический метод	0.10	–
12	490054.25	2272231.59	Картометрический метод	0.10	–
13	490141.81	2272232.08	Картометрический метод	0.10	–
14	490143.33	2272276.52	Картометрический метод	0.10	–
15	490203.56	2272275.02	Картометрический метод	0.10	–
16	490205.08	2272303.97	Картометрический метод	0.10	–
17	490231.40	2272303.97	Картометрический метод	0.10	–
18	490236.97	2272389.84	Картометрический метод	0.10	–
19	490195.97	2272392.33	Картометрический метод	0.10	–
20	490192.43	2272533.61	Картометрический метод	0.10	–
21	490108.18	2272535.28	Картометрический метод	0.10	–
22	490106.93	2272634.86	Картометрический метод	0.10	–
23	490109.29	2272704.75	Картометрический метод	0.10	–
24	490070.40	2272781.94	Картометрический метод	0.10	–
25	490072.98	2272869.34	Картометрический метод	0.10	–
26	490124.17	2272866.16	Картометрический метод	0.10	–
27	490114.51	2272858.71	Картометрический метод	0.10	–
28	490100.77	2272841.09	Картометрический метод	0.10	–
29	490094.96	2272823.96	Картометрический метод	0.10	–
30	490093.50	2272812.97	Картометрический метод	0.10	–
31	490093.01	2272802.95	Картометрический метод	0.10	–
32	490093.50	2272791.47	Картометрический метод	0.10	–
33	490095.92	2272782.42	Картометрический метод	0.10	–
34	490099.15	2272772.24	Картометрический метод	0.10	–
35	490103.03	2272763.99	Картометрический метод	0.10	–
36	490107.72	2272755.75	Картометрический метод	0.10	–
37	490115.80	2272742.34	Картометрический метод	0.10	–
38	490124.53	2272731.99	Картометрический метод	0.10	–
39	490129.21	2272725.37	Картометрический метод	0.10	–
40	490131.80	2272720.84	Картометрический метод	0.10	–
41	490133.90	2272715.51	Картометрический метод	0.10	–
42	490134.87	2272710.82	Картометрический метод	0.10	–
43	490141.17	2272700.64	Картометрический метод	0.10	–
44	490146.52	2272694.33	Картометрический метод	0.10	–
45	490151.84	2272689.49	Картометрический метод	0.10	–
46	490160.89	2272678.98	Картометрический метод	0.10	–
47	490166.23	2272673.97	Картометрический метод	0.10	–

48	490183.68	2272653.77	Картометрический метод	0.10	–
49	490189.66	2272645.85	Картометрический метод	0.10	–
50	490195.32	2272639.38	Картометрический метод	0.10	–
51	490196.77	2272636.15	Картометрический метод	0.10	–
52	490197.42	2272632.76	Картометрический метод	0.10	–
53	490196.77	2272631.14	Картометрический метод	0.10	–
54	490194.51	2272625.81	Картометрический метод	0.10	–
55	490193.06	2272620.47	Картометрический метод	0.10	–
56	490193.36	2272611.68	Картометрический метод	0.10	–
57	490196.43	2272605.73	Картометрический метод	0.10	–
58	490202.00	2272599.20	Картометрический метод	0.10	–
59	490209.30	2272596.51	Картометрический метод	0.10	–
60	490212.37	2272592.48	Картометрический метод	0.10	–
61	490216.41	2272581.53	Картометрический метод	0.10	–
62	490218.13	2272568.47	Картометрический метод	0.10	–
63	490220.45	2272556.56	Картометрический метод	0.10	–
64	490221.55	2272553.76	Картометрический метод	0.10	–
65	490227.75	2272538.12	Картометрический метод	0.10	–
66	490231.96	2272531.40	Картометрический метод	0.10	–
67	490240.03	2272521.99	Картометрический метод	0.10	–
68	490245.60	2272518.73	Картометрический метод	0.10	–
69	490251.74	2272517.19	Картометрический метод	0.10	–
70	490257.50	2272517.58	Картометрический метод	0.10	–
71	490262.88	2272520.27	Картометрический метод	0.10	–
72	490267.88	2272524.11	Картометрический метод	0.10	–
73	490273.45	2272525.45	Картометрический метод	0.10	–
74	490279.21	2272525.45	Картометрический метод	0.10	–
75	490283.05	2272524.30	Картометрический метод	0.10	–
76	490286.12	2272523.15	Картометрический метод	0.10	–
77	490286.62	2272522.65	Картометрический метод	0.10	–
78	490289.04	2272518.10	Картометрический метод	0.10	–
79	490289.33	2272515.08	Картометрический метод	0.10	–
80	490289.00	2272510.66	Картометрический метод	0.10	–
81	490284.97	2272502.40	Картометрический метод	0.10	–
82	490282.86	2272486.85	Картометрический метод	0.10	–
83	490283.82	2272468.99	Картометрический метод	0.10	–
84	490285.54	2272459.19	Картометрический метод	0.10	–
85	490289.19	2272447.48	Картометрический метод	0.10	–
86	490289.58	2272422.13	Картометрический метод	0.10	–
87	490285.93	2272378.90	Картометрический метод	0.10	–
88	490281.70	2272370.66	Картометрический метод	0.10	–
89	490272.48	2272330.14	Картометрический метод	0.10	–
90	490267.11	2272307.28	Картометрический метод	0.10	–
91	490264.99	2272296.34	Картометрический метод	0.10	–
92	490263.07	2272282.70	Картометрический метод	0.10	–
93	490256.74	2272246.40	Картометрический метод	0.10	–
94	490251.74	2272228.93	Картометрический метод	0.10	–
95	490249.33	2272221.58	Картометрический метод	0.10	–
96	490247.58	2272219.51	Картометрический метод	0.10	–
97	490238.50	2272201.37	Картометрический метод	0.10	–
98	490232.35	2272193.01	Картометрический метод	0.10	–
99	490228.31	2272183.79	Картометрический метод	0.10	–
100	490226.02	2272176.11	Картометрический метод	0.10	–
101	490223.32	2272158.83	Картометрический метод	0.10	–
102	490218.54	2272142.17	Картометрический метод	0.10	–
103	490215.83	2272132.71	Картометрический метод	0.10	–
104	490209.11	2272118.69	Картометрический метод	0.10	–
105	490205.08	2272114.85	Картометрический метод	0.10	–
106	490200.47	2272111.97	Картометрический метод	0.10	–
107	490193.55	2272110.43	Картометрический метод	0.10	–
108	490194.13	2272092.96	Картометрический метод	0.10	–
109	490196.82	2272091.61	Картометрический метод	0.10	–
110	490199.12	2272087.96	Картометрический метод	0.10	–
111	490201.81	2272083.54	Картометрический метод	0.10	–
112	490202.19	2272078.55	Картометрический метод	0.10	–
113	490201.62	2272074.81	Картометрический метод	0.10	–
114	490201.27	2272073.87	Картометрический метод	0.10	–

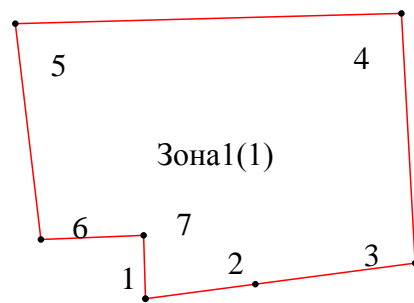

115	490201.26	2272073.24	Картометрический метод	0.10	–
116	490197.59	2272066.26	Картометрический метод	0.10	–
117	490195.66	2272060.50	Картометрический метод	0.10	–
118	490196.05	2272056.66	Картометрический метод	0.10	–
119	490195.47	2272054.16	Картометрический метод	0.10	–
120	490192.98	2272051.47	Картометрический метод	0.10	–
121	490191.06	2272046.67	Картометрический метод	0.10	–
122	490191.44	2272043.21	Картометрический метод	0.10	–
123	490194.70	2272037.64	Картометрический метод	0.10	–
124	490199.31	2272029.39	Картометрический метод	0.10	–
125	490205.65	2272016.13	Картометрический метод	0.10	–
126	490212.37	2272007.49	Картометрический метод	0.10	–
127	490216.02	2272004.23	Картометрический метод	0.10	–
128	490217.54	2272003.76	Картометрический метод	0.10	–
129	490221.35	2271996.12	Картометрический метод	0.10	–
130	490252.80	2271964.60	Картометрический метод	0.10	–
131	490298.46	2271924.27	Картометрический метод	0.10	–
132	490319.80	2271895.57	Картометрический метод	0.10	–
133	490332.11	2271866.63	Картометрический метод	0.10	–
134	490331.21	2271865.18	Картометрический метод	0.10	–
135	490333.47	2271861.65	Картометрический метод	0.10	–
136	490334.29	2271849.12	Картометрический метод	0.10	–
137	490333.56	2271846.75	Картометрический метод	0.10	–
138	490329.91	2271837.72	Картометрический метод	0.10	–
139	490324.53	2271822.36	Картометрический метод	0.10	–
140	490320.50	2271812.37	Картометрический метод	0.10	–
141	490316.46	2271804.69	Картометрический метод	0.10	–
142	490312.05	2271797.39	Картометрический метод	0.10	–
143	490308.01	2271787.79	Картометрический метод	0.10	–
144	490303.79	2271773.19	Картометрический метод	0.10	–
145	490302.64	2271767.62	Картометрический метод	0.10	–
146	490297.04	2271771.48	Картометрический метод	0.10	–
147	490103.10	2271904.94	Картометрический метод	0.10	–
148	490093.21	2271903.74	Картометрический метод	0.10	–
149	490087.07	2271909.19	Картометрический метод	0.10	–
150	490052.72	2271939.64	Картометрический метод	0.10	–
151	490044.71	2271937.56	Картометрический метод	0.10	–
152	490025.27	2271933.96	Картометрический метод	0.10	–
8	490013.25	2271990.87	Картометрический метод	0.10	–

3. Сведения о характерных точках части (частей) границы объекта

Обозначение характерных точек части границы	Координаты, м		Метод определения координат характерной точки	Средняя квадратическая погрешность положения характерной точки (M_i), м	Описание обозначения точки на местности (при наличии)
	X	Y			
1	2	3	4	5	6
–	–	–	–	–	–

Раздел 4







План границ объекта











Масштаб 1: 6600









Используемые условные знаки и обозначения:

Обозначения земельных участков, размеры которых не могут быть переданы в масштабе разделов графической части:

-  Обозначение точки земельных участков, имеющиеся в ГКН сведения о границе которых достаточны для определения ее положения на местности.
-  Обозначение точки земельных участков, имеющиеся в ГКН сведения о границе которых не достаточны для определения ее положения на местности.
-  Обозначение точки земельных участков, представляющих собой единое землепользование с преобладанием обособленных участков, имеющиеся в ГКН сведения о границах которых достаточны для определения их положения на местности.
-  Обозначение точки ранее учтенных земельных участков, представляющих собой единое землепользование с преобладанием обособленных участков, имеющиеся в ГКН сведения о границах которых не достаточны для определения их положения на местности.
-  Граница ранее учтенного земельного участка, представляющего собой единое землепользование с преобладанием условных участков, имеющиеся в ГКН сведения о границах которых достаточны для определения их положения на местности.
-  Граница земельного участка, представляющего собой единое землепользование с преобладанием условных участков, имеющиеся в ГКН сведения о границах которых не достаточны для определения их положения на местности.

Обозначения земельных участков, размеры которых могут быть переданы в масштабе разделов графической части:

-  Характерная точка границы, сведения о которой не позволяют однозначно определить ее положение на местности.
-  Характерная точка границы, сведения о которой позволяют однозначно определить ее положение на местности.
-  Существующая часть границы земельных участков, имеющиеся в ГКН сведения о которой достаточны для определения ее местоположения.
-  Вновь образованная часть границы земельных участков, сведения о которой достаточны для определения ее местоположения.
-  Существующая часть границы земельных участков, имеющиеся сведения о которой не достаточны для определения ее местоположения.
-  Вновь образованная часть границы земельных участков, сведения о которой не достаточны для определения ее местоположения.
-  Базовая станция при спутниковых наблюдениях (GPS или ГЛОНАСС)
-  Пункты опорной межевой сети (ОМС), (пункт ГГС)

	Пункты съёмочного обоснования, созданные при проведении кадастровых работ
	Межевые знаки, которые использовались в качестве опорной сети или съёмочного обоснования
	Внемасштабный площадной участок, границы которого установлены декларативно
	Граница субъекта Российской Федерации
	Граница муниципального образования
	Граница кадастрового округа
	Граница кадастрового района
	Граница кадастрового квартала