

ОПИСАНИЕ МЕСТОПОЛОЖЕНИЯ ГРАНИЦ

Территориальная зона Производственная зона, зона инженерной и транспортной инфраструктур в границах населенного пункта (П1)

(наименование объекта, местоположение границ которого описано (далее - объект))

Раздел 1

Сведения об объекте		
№ п/п	Характеристики объекта	Описание характеристик
1	2	3
1	Местоположение объекта	446570, Самарская обл, Иса克林ский р-н, Исаклы с
2	Площадь объекта +/- величина погрешности определения площади (P+/- Дельта P)	191716 кв.м ± 88 кв.м
3	Иные характеристики объекта	<p>Основные виды разрешенного использования: Обеспечение сельскохозяйственного производства, Хранение автотранспорта, Коммунальное обслуживание, Предоставление коммунальных услуг, Административные здания организаций, обеспечивающих предоставление коммунальных услуг, Оказание услуг связи, Общежития, Бытовое обслуживание, Обеспечение деятельности в области гидрометеорологии и смежных с ней областях, Проведение научных исследований, Проведение научных испытаний, Ветеринарное обслуживание, Амбулаторное ветеринарное обслуживание, Деловое управление, Служебные гаражи, Объекты дорожного сервиса, Заправка транспортных средств, Обеспечение дорожного отдыха, Автомобильные мойки, Ремонт автомобилей, Выставочно-ярмарочная деятельность, Причалы для маломерных судов, Легкая промышленность, Пищевая промышленность, Энергетика, Связь, Склады, Складские площадки, Научно-производственная деятельность, Транспорт, Железнодорожный транспорт, Железнодорожные пути, Обслуживание железнодорожных перевозок, Автомобильный транспорт, Размещение автомобильных дорог, Обслуживание перевозок пассажиров, Стоянки, транспорта общего пользования, Водный транспорт, Трубопроводный транспорт, Обеспечение обороны и безопасности, Обеспечение внутреннего правопорядка, Заготовка древесины, Гидротехнические сооружения, Земельные участки (территории) общего пользования, Улично-дорожная сеть, Благоустройство территории, Запас</p> <p>Вспомогательные виды разрешенного использования: Медицинские организации особого назначения, Рынки, Магазины, Банковская и страховая деятельность, Общественное питание, Гостиничное обслуживание, Спорт, Обеспечение спортивно-зрелищных мероприятий, Обеспечение занятий спортом в помещениях, Площадки для занятий спортом, Авиационный спорт, Поля для гольфа или конных прогулок, Производственная деятельность, Недропользование, Автомобилестроительная промышленность, Фармацевтическая промышленность, Нефтехимическая промышленность, Строительная промышленность, Целлюлозно-бумажная промышленность, Воздушный транспорт, Обеспечение вооруженных сил, Обеспечение деятельности по исполнению наказаний, Общее пользование водными объектами, Специальное пользование водными объектами</p>

Раздел 2

Сведения о местоположении границ объекта					
1. Система координат <u>МСК - 63</u>					
2. Сведения о характерных точках границ объекта					
Обозначение характерных точек границ	Координаты, м		Метод определения координат характерной точки	Средняя квадратическая погрешность положения характерной точки (M_i), м	Описание обозначения точки на местности (при наличии)
	X	Y			
1	2	3	4	5	6
Зона1(1)	-	-	-	-	-
1	490089.56	2266676.54	Картометрический метод	0.10	-
2	490091.38	2266679.86	Картометрический метод	0.10	-
3	490094.77	2266683.78	Картометрический метод	0.10	-
4	490110.49	2266696.95	Картометрический метод	0.10	-
5	490141.73	2266711.83	Картометрический метод	0.10	-
6	490156.78	2266718.97	Картометрический метод	0.10	-
7	490163.33	2266722.44	Картометрический метод	0.10	-
8	490168.92	2266715.04	Картометрический метод	0.10	-
9	490175.15	2266719.37	Картометрический метод	0.10	-
10	490165.07	2266731.59	Картометрический метод	0.10	-
11	490171.40	2266736.22	Картометрический метод	0.10	-
12	490172.64	2266733.76	Картометрический метод	0.10	-
13	490181.20	2266723.58	Картометрический метод	0.10	-
14	490188.98	2266728.99	Картометрический метод	0.10	-
15	490183.67	2266735.22	Картометрический метод	0.10	-
16	490200.24	2266746.43	Картометрический метод	0.10	-
17	490214.78	2266756.69	Картометрический метод	0.10	-
18	490220.81	2266760.66	Картометрический метод	0.10	-
19	490225.22	2266754.19	Картометрический метод	0.10	-
20	490234.41	2266760.59	Картометрический метод	0.10	-
21	490226.15	2266772.84	Картометрический метод	0.10	-
22	490225.05	2266774.12	Картометрический метод	0.10	-
23	490232.89	2266779.53	Картометрический метод	0.10	-
24	490242.26	2266766.06	Картометрический метод	0.10	-
25	490248.38	2266770.32	Картометрический метод	0.10	-
26	490244.14	2266776.53	Картометрический метод	0.10	-
27	490248.21	2266779.31	Картометрический метод	0.10	-
28	490255.52	2266784.50	Картометрический метод	0.10	-
29	490260.08	2266778.43	Картометрический метод	0.10	-
30	490269.17	2266784.77	Картометрический метод	0.10	-
31	490260.79	2266799.18	Картометрический метод	0.10	-
32	490266.74	2266803.21	Картометрический метод	0.10	-
33	490276.34	2266789.76	Картометрический метод	0.10	-
34	490284.61	2266795.50	Картометрический метод	0.10	-
35	490280.03	2266801.94	Картометрический метод	0.10	-
36	490298.57	2266815.09	Картометрический метод	0.10	-
37	490308.76	2266821.85	Картометрический метод	0.10	-
38	490313.08	2266815.31	Картометрический метод	0.10	-
39	490321.48	2266821.15	Картометрический метод	0.10	-
40	490313.27	2266832.94	Картометрический метод	0.10	-
41	490323.59	2266840.08	Картометрический метод	0.10	-
42	490331.61	2266828.19	Картометрический метод	0.10	-
43	490335.59	2266830.97	Картометрический метод	0.10	-
44	490331.12	2266837.38	Картометрический метод	0.10	-
45	490337.53	2266842.31	Картометрический метод	0.10	-
46	490369.68	2266864.26	Картометрический метод	0.10	-
47	490388.22	2266876.93	Картометрический метод	0.10	-
48	490436.96	2266910.94	Картометрический метод	0.10	-
49	490473.51	2266935.35	Картометрический метод	0.10	-

50	490485.12	2266943.37	Картометрический метод	0.10	–
51	490490.61	2266947.39	Картометрический метод	0.10	–
52	490517.90	2266967.70	Картометрический метод	0.10	–
53	490523.16	2266971.35	Картометрический метод	0.10	–
54	490523.43	2266964.40	Картометрический метод	0.10	–
55	490529.39	2266968.48	Картометрический метод	0.10	–
56	490532.30	2266942.64	Картометрический метод	0.10	–
57	490566.38	2266919.90	Картометрический метод	0.10	–
58	490555.04	2266902.72	Картометрический метод	0.10	–
59	490560.06	2266899.41	Картометрический метод	0.10	–
60	490554.87	2266891.55	Картометрический метод	0.10	–
61	490579.91	2266875.03	Картометрический метод	0.10	–
62	490577.01	2266870.21	Картометрический метод	0.10	–
63	490599.67	2266851.56	Картометрический метод	0.10	–
64	490612.72	2266870.72	Картометрический метод	0.10	–
65	490589.01	2266888.81	Картометрический метод	0.10	–
66	490594.15	2266896.61	Картометрический метод	0.10	–
67	490596.43	2266900.07	Картометрический метод	0.10	–
68	490593.07	2266902.31	Картометрический метод	0.10	–
69	490597.83	2266909.20	Картометрический метод	0.10	–
70	490604.00	2266918.13	Картометрический метод	0.10	–
71	490627.44	2266920.44	Картометрический метод	0.10	–
72	490652.87	2266904.63	Картометрический метод	0.10	–
73	490651.21	2266902.66	Картометрический метод	0.10	–
74	490675.20	2266884.28	Картометрический метод	0.10	–
75	490677.01	2266882.89	Картометрический метод	0.10	–
76	490678.39	2266881.84	Картометрический метод	0.10	–
77	490682.40	2266878.77	Картометрический метод	0.10	–
78	490700.99	2266902.15	Картометрический метод	0.10	–
79	490703.47	2266905.26	Картометрический метод	0.10	–
80	490705.35	2266907.61	Картометрический метод	0.10	–
81	490682.10	2266925.36	Картометрический метод	0.10	–
82	490678.92	2266927.79	Картометрический метод	0.10	–
83	490675.01	2266930.78	Картометрический метод	0.10	–
84	490697.95	2266957.87	Картометрический метод	0.10	–
85	490713.79	2266976.65	Картометрический метод	0.10	–
86	490741.40	2266960.29	Картометрический метод	0.10	–
87	490757.13	2266977.06	Картометрический метод	0.10	–
88	490760.56	2266979.75	Картометрический метод	0.10	–
89	490794.19	2267008.88	Картометрический метод	0.10	–
90	490797.35	2267005.83	Картометрический метод	0.10	–
91	490797.76	2267006.30	Картометрический метод	0.10	–
92	490827.92	2266987.24	Картометрический метод	0.10	–
93	490822.18	2266981.87	Картометрический метод	0.10	–
94	490831.55	2266972.84	Картометрический метод	0.10	–
95	490828.36	2266969.32	Картометрический метод	0.10	–
96	490820.81	2266961.02	Картометрический метод	0.10	–
97	490831.90	2266952.47	Картометрический метод	0.10	–
98	490829.62	2266950.10	Картометрический метод	0.10	–
99	490834.87	2266945.03	Картометрический метод	0.10	–
100	490840.46	2266939.61	Картометрический метод	0.10	–
101	490847.94	2266932.36	Картометрический метод	0.10	–
102	490867.28	2266952.87	Картометрический метод	0.10	–
103	490872.20	2266957.31	Картометрический метод	0.10	–
104	490873.69	2266958.59	Картометрический метод	0.10	–
105	490877.38	2266962.94	Картометрический метод	0.10	–
106	490882.34	2266968.91	Картометрический метод	0.10	–
107	490893.08	2266959.74	Картометрический метод	0.10	–
108	490904.92	2266939.22	Картометрический метод	0.10	–
109	490896.21	2266934.59	Картометрический метод	0.10	–
110	490888.24	2266930.41	Картометрический метод	0.10	–
111	490892.43	2266922.44	Картометрический метод	0.10	–
112	490896.89	2266915.73	Картометрический метод	0.10	–
113	490904.38	2266903.23	Картометрический метод	0.10	–
114	490910.15	2266893.44	Картометрический метод	0.10	–
115	490912.50	2266889.41	Картометрический метод	0.10	–
116	490925.12	2266869.22	Картометрический метод	0.10	–

117	490920.14	2266866.48	Картометрический метод	0.10	–
118	490904.62	2266858.27	Картометрический метод	0.10	–
119	490900.68	2266865.40	Картометрический метод	0.10	–
120	490845.81	2266831.53	Картометрический метод	0.10	–
121	490816.50	2266813.43	Картометрический метод	0.10	–
122	490806.06	2266825.27	Картометрический метод	0.10	–
123	490804.09	2266827.50	Картометрический метод	0.10	–
124	490792.23	2266822.19	Картометрический метод	0.10	–
125	490780.25	2266816.82	Картометрический метод	0.10	–
126	490759.78	2266807.65	Картометрический метод	0.10	–
127	490757.35	2266806.56	Картометрический метод	0.10	–
128	490755.05	2266805.53	Картометрический метод	0.10	–
129	490747.94	2266802.69	Картометрический метод	0.10	–
130	490738.60	2266798.95	Картометрический метод	0.10	–
131	490736.66	2266807.69	Картометрический метод	0.10	–
132	490722.18	2266794.47	Картометрический метод	0.10	–
133	490725.15	2266793.54	Картометрический метод	0.10	–
134	490708.79	2266786.93	Картометрический метод	0.10	–
135	490704.22	2266785.08	Картометрический метод	0.10	–
136	490618.52	2266755.42	Картометрический метод	0.10	–
137	490611.77	2266753.51	Картометрический метод	0.10	–
138	490611.98	2266752.55	Картометрический метод	0.10	–
139	490609.63	2266752.04	Картометрический метод	0.10	–
140	490609.46	2266752.86	Картометрический метод	0.10	–
141	490603.48	2266751.17	Картометрический метод	0.10	–
142	490583.25	2266745.44	Картометрический метод	0.10	–
143	490579.97	2266744.50	Картометрический метод	0.10	–
144	490576.13	2266743.52	Картометрический метод	0.10	–
145	490484.68	2266720.21	Картометрический метод	0.10	–
146	490422.49	2266704.35	Картометрический метод	0.10	–
147	490418.78	2266707.85	Картометрический метод	0.10	–
148	490413.43	2266702.25	Картометрический метод	0.10	–
149	490391.18	2266697.48	Картометрический метод	0.10	–
150	490370.34	2266693.21	Картометрический метод	0.10	–
151	490322.85	2266684.47	Картометрический метод	0.10	–
152	490312.25	2266682.61	Картометрический метод	0.10	–
153	490313.27	2266679.25	Картометрический метод	0.10	–
154	490316.63	2266668.03	Картометрический метод	0.10	–
155	490318.19	2266662.84	Картометрический метод	0.10	–
156	490309.94	2266661.31	Картометрический метод	0.10	–
157	490308.41	2266666.59	Картометрический метод	0.10	–
158	490304.18	2266681.22	Картометрический метод	0.10	–
159	490266.24	2266674.70	Картометрический метод	0.10	–
160	490269.92	2266669.60	Картометрический метод	0.10	–
161	490259.14	2266661.41	Картометрический метод	0.10	–
162	490249.64	2266672.39	Картометрический метод	0.10	–
163	490235.22	2266672.02	Картометрический метод	0.10	–
164	490223.51	2266662.00	Картометрический метод	0.10	–
165	490215.41	2266671.53	Картометрический метод	0.10	–
166	490201.48	2266671.18	Картометрический метод	0.10	–
167	490204.03	2266668.14	Картометрический метод	0.10	–
168	490202.56	2266666.87	Картометрический метод	0.10	–
169	490200.74	2266665.30	Картометрический метод	0.10	–
170	490201.22	2266660.35	Картометрический метод	0.10	–
171	490201.86	2266653.75	Картометрический метод	0.10	–
172	490197.24	2266653.32	Картометрический метод	0.10	–
173	490196.60	2266659.90	Картометрический метод	0.10	–
174	490196.45	2266661.61	Картометрический метод	0.10	–
175	490181.68	2266648.95	Картометрический метод	0.10	–
176	490176.05	2266650.46	Картометрический метод	0.10	–
177	490167.05	2266659.95	Картометрический метод	0.10	–
178	490159.03	2266668.41	Картометрический метод	0.10	–
179	490162.44	2266671.51	Картометрический метод	0.10	–
180	490156.02	2266671.91	Картометрический метод	0.10	–
181	490153.45	2266672.05	Картометрический метод	0.10	–
182	490144.37	2266672.60	Картометрический метод	0.10	–
183	490133.78	2266673.24	Картометрический метод	0.10	–

184	490108.29	2266674.79	Картометрический метод	0.10	–
1	490089.56	2266676.54	Картометрический метод	0.10	–
–	–	–	–	–	–
193	490451.30	2266726.62	Картометрический метод	0.10	–
194	490452.63	2266719.66	Картометрический метод	0.10	–
195	490459.59	2266721.00	Картометрический метод	0.10	–
196	490458.25	2266727.94	Картометрический метод	0.10	–
193	490451.30	2266726.62	Картометрический метод	0.10	–
–	–	–	–	–	–
189	490435.75	2266799.64	Картометрический метод	0.10	–
190	490442.81	2266799.19	Картометрический метод	0.10	–
191	490443.25	2266806.26	Картометрический метод	0.10	–
192	490436.19	2266806.69	Картометрический метод	0.10	–
189	490435.75	2266799.64	Картометрический метод	0.10	–
–	–	–	–	–	–
197	490476.29	2266884.66	Картометрический метод	0.10	–
198	490476.45	2266877.60	Картометрический метод	0.10	–
199	490483.52	2266877.78	Картометрический метод	0.10	–
200	490483.34	2266884.85	Картометрический метод	0.10	–
197	490476.29	2266884.66	Картометрический метод	0.10	–
–	–	–	–	–	–
185	490431.26	2266737.25	Картометрический метод	0.10	–
186	490438.11	2266735.57	Картометрический метод	0.10	–
187	490439.80	2266742.43	Картометрический метод	0.10	–
188	490432.94	2266744.12	Картометрический метод	0.10	–
185	490431.26	2266737.25	Картометрический метод	0.10	–
–	–	–	–	–	–
205	490609.16	2266754.37	Картометрический метод	0.10	–
206	490609.65	2266752.07	Картометрический метод	0.10	–
207	490611.94	2266752.57	Картометрический метод	0.10	–
208	490611.45	2266754.85	Картометрический метод	0.10	–
205	490609.16	2266754.37	Картометрический метод	0.10	–
–	–	–	–	–	–
201	490549.39	2266857.22	Картометрический метод	0.10	–
202	490551.61	2266856.53	Картометрический метод	0.10	–
203	490552.33	2266858.76	Картометрический метод	0.10	–
204	490550.09	2266859.45	Картометрический метод	0.10	–
201	490549.39	2266857.22	Картометрический метод	0.10	–
–	–	–	–	–	–
213	490686.80	2266811.26	Картометрический метод	0.10	–
214	490689.00	2266810.53	Картометрический метод	0.10	–
215	490689.76	2266812.75	Картометрический метод	0.10	–
216	490687.53	2266813.48	Картометрический метод	0.10	–
213	490686.80	2266811.26	Картометрический метод	0.10	–
–	–	–	–	–	–
209	490630.64	2266830.31	Картометрический метод	0.10	–
210	490632.84	2266829.61	Картометрический метод	0.10	–
211	490633.58	2266831.83	Картометрический метод	0.10	–
212	490631.35	2266832.55	Картометрический метод	0.10	–
209	490630.64	2266830.31	Картометрический метод	0.10	–
Зона1(2)	–	–	–	–	–
217	490847.08	2268689.00	Картометрический метод	0.10	–
218	490858.21	2268698.62	Картометрический метод	0.10	–
219	490882.06	2268675.16	Картометрический метод	0.10	–
220	490927.15	2268629.86	Картометрический метод	0.10	–
221	490923.59	2268626.29	Картометрический метод	0.10	–
222	490925.94	2268623.95	Картометрический метод	0.10	–
223	490924.65	2268622.67	Картометрический метод	0.10	–
224	490927.19	2268620.15	Картометрический метод	0.10	–
225	490930.88	2268616.17	Картометрический метод	0.10	–
226	490928.75	2268614.39	Картометрический метод	0.10	–
227	490924.90	2268610.58	Картометрический метод	0.10	–
228	490926.75	2268608.74	Картометрический метод	0.10	–
229	490925.81	2268607.76	Картометрический метод	0.10	–
230	490915.26	2268595.82	Картометрический метод	0.10	–
231	490906.19	2268585.97	Картометрический метод	0.10	–
232	490903.19	2268590.96	Картометрический метод	0.10	–

233	490897.00	2268595.89	Картометрический метод	0.10	–
234	490898.41	2268597.69	Картометрический метод	0.10	–
235	490887.13	2268605.73	Картометрический метод	0.10	–
236	490888.82	2268608.19	Картометрический метод	0.10	–
237	490880.66	2268612.00	Картометрический метод	0.10	–
238	490879.08	2268613.03	Картометрический метод	0.10	–
239	490897.05	2268634.68	Картометрический метод	0.10	–
217	490847.08	2268689.00	Картометрический метод	0.10	–
Зона1(3)	–	–	–	–	–
240	491077.12	2268307.68	Картометрический метод	0.10	–
241	491028.08	2268347.87	Картометрический метод	0.10	–
242	491023.27	2268351.71	Картометрический метод	0.10	–
243	491028.38	2268362.13	Картометрический метод	0.10	–
244	491021.75	2268366.88	Картометрический метод	0.10	–
245	491038.63	2268388.56	Картометрический метод	0.10	–
246	491043.06	2268385.22	Картометрический метод	0.10	–
247	491046.35	2268389.57	Картометрический метод	0.10	–
248	491048.00	2268391.75	Картометрический метод	0.10	–
249	491095.14	2268355.88	Картометрический метод	0.10	–
250	491076.34	2268336.47	Картометрический метод	0.10	–
251	491108.55	2268311.88	Картометрический метод	0.10	–
252	491180.06	2268265.64	Картометрический метод	0.10	–
253	491174.42	2268259.38	Картометрический метод	0.10	–
254	491171.22	2268255.84	Картометрический метод	0.10	–
255	491169.38	2268253.79	Картометрический метод	0.10	–
256	491152.82	2268235.40	Картометрический метод	0.10	–
257	491102.21	2268179.16	Картометрический метод	0.10	–
258	491079.37	2268198.17	Картометрический метод	0.10	–
259	491077.85	2268199.46	Картометрический метод	0.10	–
260	491097.25	2268221.47	Картометрический метод	0.10	–
261	491080.32	2268235.70	Картометрический метод	0.10	–
262	491078.76	2268236.99	Картометрический метод	0.10	–
263	491055.31	2268257.74	Картометрический метод	0.10	–
264	491045.16	2268266.73	Картометрический метод	0.10	–
240	491077.12	2268307.68	Картометрический метод	0.10	–
Зона1(4)	–	–	–	–	–
265	491290.04	2267825.68	Картометрический метод	0.10	–
266	491290.69	2267825.06	Картометрический метод	0.10	–
267	491294.40	2267830.48	Картометрический метод	0.10	–
268	491298.97	2267830.56	Картометрический метод	0.10	–
269	491300.26	2267818.64	Картометрический метод	0.10	–
270	491313.25	2267807.05	Картометрический метод	0.10	–
271	491315.15	2267806.88	Картометрический метод	0.10	–
272	491314.70	2267801.82	Картометрический метод	0.10	–
273	491309.99	2267802.24	Картометрический метод	0.10	–
274	491310.18	2267804.41	Картометрический метод	0.10	–
275	491298.55	2267814.79	Картометрический метод	0.10	–
276	491291.08	2267814.31	Картометрический метод	0.10	–
265	491290.04	2267825.68	Картометрический метод	0.10	–
Зона1(5)	–	–	–	–	–
277	491421.10	2267682.76	Картометрический метод	0.10	–
278	491436.40	2267699.89	Картометрический метод	0.10	–
279	491438.25	2267702.00	Картометрический метод	0.10	–
280	491443.75	2267707.31	Картометрический метод	0.10	–
281	491469.75	2267704.50	Картометрический метод	0.10	–
282	491493.19	2267684.75	Картометрический метод	0.10	–
283	491480.76	2267662.06	Картометрический метод	0.10	–
284	491470.37	2267671.64	Картометрический метод	0.10	–
285	491429.23	2267630.37	Картометрический метод	0.10	–
286	491425.60	2267633.92	Картометрический метод	0.10	–
287	491441.14	2267651.05	Картометрический метод	0.10	–
288	491432.52	2267659.77	Картометрический метод	0.10	–
289	491424.23	2267668.00	Картометрический метод	0.10	–
290	491429.94	2267673.74	Картометрический метод	0.10	–
291	491429.45	2267674.49	Картометрический метод	0.10	–
277	491421.10	2267682.76	Картометрический метод	0.10	–
Зона1(6)	–	–	–	–	–

292	491827.49	2269204.95	Картометрический метод	0.10	–
293	491829.45	2269297.14	Картометрический метод	0.10	–
294	491869.94	2269293.37	Картометрический метод	0.10	–
295	491890.97	2269291.42	Картометрический метод	0.10	–
296	491891.03	2269276.45	Картометрический метод	0.10	–
297	491891.29	2269204.94	Картометрический метод	0.10	–
292	491827.49	2269204.95	Картометрический метод	0.10	–
Зона1(7)	–	–	–	–	–
298	491834.36	2267746.58	Картометрический метод	0.10	–
299	491864.05	2267750.92	Картометрический метод	0.10	–
300	491868.39	2267721.23	Картометрический метод	0.10	–
301	491838.70	2267716.90	Картометрический метод	0.10	–
298	491834.36	2267746.58	Картометрический метод	0.10	–
Зона1(8)	–	–	–	–	–
302	491840.21	2267825.80	Картометрический метод	0.10	–
303	491855.24	2267838.79	Картометрический метод	0.10	–
304	491857.92	2267835.82	Картометрический метод	0.10	–
305	491859.64	2267824.55	Картометрический метод	0.10	–
306	491856.78	2267822.23	Картометрический метод	0.10	–
307	491860.69	2267817.66	Картометрический метод	0.10	–
308	491852.87	2267811.54	Картометрический метод	0.10	–
302	491840.21	2267825.80	Картометрический метод	0.10	–
Зона1(9)	–	–	–	–	–
309	491903.06	2267956.44	Картометрический метод	0.10	–
310	491958.38	2267997.44	Картометрический метод	0.10	–
311	491968.13	2267980.98	Картометрический метод	0.10	–
312	491970.25	2267977.39	Картометрический метод	0.10	–
313	491973.75	2267971.98	Картометрический метод	0.10	–
314	491935.50	2267945.06	Картометрический метод	0.10	–
315	491916.69	2267933.94	Картометрический метод	0.10	–
309	491903.06	2267956.44	Картометрический метод	0.10	–
Зона1(10)	–	–	–	–	–
316	492159.91	2268664.03	Картометрический метод	0.10	–
317	492160.40	2268669.45	Картометрический метод	0.10	–
318	492161.80	2268676.15	Картометрический метод	0.10	–
319	492164.69	2268686.38	Картометрический метод	0.10	–
320	492166.83	2268694.30	Картометрический метод	0.10	–
321	492167.44	2268696.21	Картометрический метод	0.10	–
322	492166.37	2268698.72	Картометрический метод	0.10	–
323	492168.64	2268699.93	Картометрический метод	0.10	–
324	492169.54	2268702.67	Картометрический метод	0.10	–
325	492172.89	2268709.30	Картометрический метод	0.10	–
326	492181.95	2268723.30	Картометрический метод	0.10	–
327	492184.77	2268726.65	Картометрический метод	0.10	–
328	492182.95	2268730.14	Картометрический метод	0.10	–
329	492185.91	2268731.74	Картометрический метод	0.10	–
330	492191.58	2268738.53	Картометрический метод	0.10	–
331	492186.98	2268742.64	Картометрический метод	0.10	–
332	492227.44	2268798.36	Картометрический метод	0.10	–
333	492235.41	2268802.46	Картометрический метод	0.10	–
334	492237.39	2268807.14	Картометрический метод	0.10	–
335	492248.90	2268844.52	Картометрический метод	0.10	–
336	492250.21	2268849.46	Картометрический метод	0.10	–
337	492252.88	2268850.67	Картометрический метод	0.10	–
338	492336.39	2268895.45	Картометрический метод	0.10	–
339	492374.88	2268819.57	Картометрический метод	0.10	–
340	492376.68	2268815.98	Картометрический метод	0.10	–
341	492380.68	2268808.10	Картометрический метод	0.10	–
342	492351.67	2268792.40	Картометрический метод	0.10	–
343	492347.88	2268798.68	Картометрический метод	0.10	–
344	492346.90	2268800.31	Картометрический метод	0.10	–
345	492333.36	2268792.22	Картометрический метод	0.10	–
346	492334.32	2268790.53	Картометрический метод	0.10	–
347	492355.36	2268754.11	Картометрический метод	0.10	–
348	492344.49	2268748.49	Картометрический метод	0.10	–
349	492297.76	2268724.34	Картометрический метод	0.10	–
350	492297.44	2268723.88	Картометрический метод	0.10	–

351	492296.44	2268718.13	Картометрический метод	0.10	–
352	492288.88	2268712.84	Картометрический метод	0.10	–
353	492285.31	2268708.38	Картометрический метод	0.10	–
354	492281.94	2268703.78	Картометрический метод	0.10	–
355	492278.63	2268693.53	Картометрический метод	0.10	–
356	492277.25	2268686.25	Картометрический метод	0.10	–
357	492275.63	2268677.19	Картометрический метод	0.10	–
358	492273.94	2268669.69	Картометрический метод	0.10	–
359	492270.00	2268664.31	Картометрический метод	0.10	–
360	492255.38	2268653.94	Картометрический метод	0.10	–
361	492249.19	2268649.75	Картометрический метод	0.10	–
362	492243.00	2268647.66	Картометрический метод	0.10	–
363	492238.31	2268646.91	Картометрический метод	0.10	–
364	492235.00	2268647.97	Картометрический метод	0.10	–
365	492232.06	2268652.19	Картометрический метод	0.10	–
366	492230.50	2268659.84	Картометрический метод	0.10	–
367	492229.56	2268665.75	Картометрический метод	0.10	–
368	492225.81	2268673.22	Картометрический метод	0.10	–
369	492221.75	2268678.50	Картометрический метод	0.10	–
370	492215.89	2268682.03	Картометрический метод	0.10	–
371	492184.12	2268665.62	Картометрический метод	0.10	–
372	492182.06	2268664.44	Картометрический метод	0.10	–
373	492160.05	2268645.41	Картометрический метод	0.10	–
316	492159.91	2268664.03	Картометрический метод	0.10	–
Зонал(11)	–	–	–	–	–
374	492294.61	2267178.60	Картометрический метод	0.10	–
375	492347.08	2267238.45	Картометрический метод	0.10	–
376	492376.26	2267212.57	Картометрический метод	0.10	–
377	492435.77	2267166.26	Картометрический метод	0.10	–
378	492431.66	2267160.80	Картометрический метод	0.10	–
379	492457.40	2267139.32	Картометрический метод	0.10	–
380	492453.20	2267134.29	Картометрический метод	0.10	–
381	492435.20	2267113.10	Картометрический метод	0.10	–
382	492407.08	2267123.66	Картометрический метод	0.10	–
383	492388.80	2267120.96	Картометрический метод	0.10	–
384	492344.79	2267147.89	Картометрический метод	0.10	–
385	492336.90	2267152.72	Картометрический метод	0.10	–
374	492294.61	2267178.60	Картометрический метод	0.10	–
Зонал(12)	–	–	–	–	–
386	492316.82	2266964.11	Картометрический метод	0.10	–
387	492318.90	2266977.52	Картометрический метод	0.10	–
388	492327.16	2267029.95	Картометрический метод	0.10	–
389	492334.21	2267067.23	Картометрический метод	0.10	–
390	492358.45	2267061.74	Картометрический метод	0.10	–
391	492379.29	2267060.76	Картометрический метод	0.10	–
392	492398.06	2267056.31	Картометрический метод	0.10	–
393	492431.06	2267041.47	Картометрический метод	0.10	–
394	492459.38	2267036.84	Картометрический метод	0.10	–
395	492452.19	2266998.40	Картометрический метод	0.10	–
396	492444.50	2266960.57	Картометрический метод	0.10	–
397	492443.32	2266954.71	Картометрический метод	0.10	–
398	492440.10	2266939.15	Картометрический метод	0.10	–
399	492404.83	2266946.28	Картометрический метод	0.10	–
386	492316.82	2266964.11	Картометрический метод	0.10	–
Зонал(13)	–	–	–	–	–
400	492601.11	2266946.21	Картометрический метод	0.10	–
401	492601.54	2266958.05	Картометрический метод	0.10	–
402	492604.90	2266971.17	Картометрический метод	0.10	–
403	492609.89	2266986.35	Картометрический метод	0.10	–
404	492616.11	2267001.91	Картометрический метод	0.10	–
405	492622.94	2267012.32	Картометрический метод	0.10	–
406	492625.90	2267015.45	Картометрический метод	0.10	–
407	492628.86	2267012.32	Картометрический метод	0.10	–
408	492624.16	2267007.97	Картометрический метод	0.10	–
409	492620.51	2267002.41	Картометрический метод	0.10	–
410	492616.16	2266990.05	Картометрический метод	0.10	–
411	492609.20	2266968.31	Картометрический метод	0.10	–

412	492605.55	2266952.13	Картометрический метод	0.10	–
413	492605.77	2266944.02	Картометрический метод	0.10	–
414	492607.90	2266937.05	Картометрический метод	0.10	–
415	492602.93	2266937.34	Картометрический метод	0.10	–
400	492601.11	2266946.21	Картометрический метод	0.10	–

3. Сведения о характерных точках части (частей) границы объекта

Обозначение характерных точек части границы	Координаты, м		Метод определения координат характерной точки	Средняя квадратическая погрешность положения характерной точки (M_i), м	Описание обозначения точки на местности (при наличии)
	X	Y			
1	2	3	4	5	6
–	–	–	–	–	–

Раздел 4







План границ объекта











Масштаб 1: 16000









Используемые условные знаки и обозначения:

Обозначения земельных участков, размеры которых не могут быть переданы в масштабе разделов графической части:

-  Обозначение точки земельных участков, имеющиеся в ГКН сведения о границе которых достаточны для определения ее положения на местности.
-  Обозначение точки земельных участков, имеющиеся в ГКН сведения о границе которых не достаточны для определения ее положения на местности.
-  Обозначение точки земельных участков, представляющих собой единое землепользование с преобладанием обособленных участков, имеющиеся в ГКН сведения о границах которых достаточны для определения их положения на местности.
-  Обозначение точки ранее учтенных земельных участков, представляющих собой единое землепользование с преобладанием обособленных участков, имеющиеся в ГКН сведения о границах которых не достаточны для определения их положения на местности.
-  Граница ранее учтенного земельного участка, представляющего собой единое землепользование с преобладанием условных участков, имеющиеся в ГКН сведения о границах которых достаточны для определения их положения на местности.
-  Граница земельного участка, представляющего собой единое землепользование с преобладанием условных участков, имеющиеся в ГКН сведения о границах которых не достаточны для определения их положения на местности.

Обозначения земельных участков, размеры которых могут быть переданы в масштабе разделов графической части:

-  Характерная точка границы, сведения о которой не позволяют однозначно определить ее положение на местности.
-  Характерная точка границы, сведения о которой позволяют однозначно определить ее положение на местности.
-  Существующая часть границы земельных участков, имеющиеся в ГКН сведения о которой достаточны для определения ее местоположения.
-  Вновь образованная часть границы земельных участков, сведения о которой достаточны для определения ее местоположения.
-  Существующая часть границы земельных участков, имеющиеся сведения о которой не достаточны для определения ее местоположения.
-  Вновь образованная часть границы земельных участков, сведения о которой не достаточны для определения ее местоположения.
-  Базовая станция при спутниковых наблюдениях (GPS или ГЛОНАСС)
-  Пункты опорной межевой сети (ОМС), (пункт ГГС)

	Пункты съёмочного обоснования, созданные при проведении кадастровых работ
	Межевые знаки, которые использовались в качестве опорной сети или съёмочного обоснования
	Внемасштабный площадной участок, границы которого установлены декларативно
	Граница субъекта Российской Федерации
	Граница муниципального образования
	Граница кадастрового округа
	Граница кадастрового района
	Граница кадастрового квартала