

ОПИСАНИЕ МЕСТОПОЛОЖЕНИЯ ГРАНИЦ

Территориальная зона Зона застройки индивидуальными жилыми домами (Ж1)
(наименование объекта, местоположение границ которого описано (далее - объект))

Раздел 1

Сведения об объекте

Сведения об объекте		
№ п/п	Характеристики объекта	Описание характеристик
1	2	3
1	Местоположение объекта	446570, Самарская обл, Иса克林ский р-н, Красный Берег д
2	Площадь объекта +/- величина погрешности определения площади (P+/- Дельта P)	586707 кв.м ± 175 кв.м
3	Иные характеристики объекта	<p>Основные виды разрешенного использования: Для индивидуального жилищного строительства, Малоэтажная многоквартирная жилая застройка, Для ведения личного подсобного хозяйства (приусадебный земельный участок), Блокированная жилая застройка, Коммунальное обслуживание, Оказание услуг связи, Бытовое обслуживание, Амбулаторно-поликлиническое обслуживание, Дошкольное, начальное и среднее общее образование, Общественное питание, Обеспечение занятий спортом в помещениях, Площадки для занятий спортом, Обеспечение внутреннего правопорядка, Историко-культурная деятельность, Земельные участки (территории) общего пользования, Улично-дорожная сеть, Благоустройство территории, Ведение огородничества, Ведение садоводства.</p> <p>Вспомогательные виды разрешенного использования: Обслуживание жилой застройки, Хранение автотранспорта, Общежития, Объекты культурно-досуговой деятельности, Парки культуры и отдыха, Осуществление религиозных обрядов, Религиозное управление и образование, Государственное управление, Обеспечение деятельности в области гидрометеорологии и смежных с ней областях, Деловое управление, Рынки, Магазины, Банковская и страховая деятельность, Гостиничное обслуживание, Объекты дорожного сервиса, Заправка транспортных средств, Обеспечение дорожного отдыха, Автомобильные мойки, Выставочно-ярмарочная деятельность, Обеспечение занятий спортом в помещениях, Стоянки, транспорта общего пользования, Общее пользование водными объектами, Гидротехнические сооружения</p>

Раздел 2

Сведения о местоположении границ объекта					
1. Система координат <u>МСК - 63</u>					
2. Сведения о характерных точках границ объекта					
Обозначение характерных точек границ	Координаты, м		Метод определения координат характерной точки	Средняя квадратическая погрешность положения характерной точки (M_t), м	Описание обозначения точки на местности (при наличии)
	X	Y			
1	2	3	4	5	6
1	489497.26	2272887.23	Картометрический метод	0.10	–
2	489518.93	2273051.33	Картометрический метод	0.10	–
3	489521.41	2273070.11	Картометрический метод	0.10	–
4	489522.20	2273076.06	Картометрический метод	0.10	–
5	489563.37	2273387.78	Картометрический метод	0.10	–
6	489564.92	2273399.56	Картометрический метод	0.10	–
7	489589.04	2273582.18	Картометрический метод	0.10	–
8	489590.82	2273570.05	Картометрический метод	0.10	–
9	489606.52	2273529.04	Картометрический метод	0.10	–
10	489606.52	2273528.80	Картометрический метод	0.10	–
11	489610.10	2273514.00	Картометрический метод	0.10	–
12	489611.97	2273492.36	Картометрический метод	0.10	–
13	489617.28	2273485.10	Картометрический метод	0.10	–
14	489621.72	2273470.61	Картометрический метод	0.10	–
15	489628.34	2273456.23	Картометрический метод	0.10	–
16	489637.23	2273437.80	Картометрический метод	0.10	–
17	489640.95	2273427.78	Картометрический метод	0.10	–
18	489659.54	2273402.24	Картометрический метод	0.10	–
19	489689.77	2273368.79	Картометрический метод	0.10	–
20	489715.94	2273342.61	Картометрический метод	0.10	–
21	489729.03	2273331.78	Картометрический метод	0.10	–
22	489747.14	2273321.11	Картометрический метод	0.10	–
23	489753.92	2273316.91	Картометрический метод	0.10	–
24	489762.65	2273312.87	Картометрический метод	0.10	–
25	489766.53	2273312.54	Картометрический метод	0.10	–
26	489770.41	2273312.87	Картометрический метод	0.10	–
27	489774.77	2273312.06	Картометрический метод	0.10	–
28	489777.68	2273309.80	Картометрический метод	0.10	–
29	489779.46	2273307.05	Картометрический метод	0.10	–
30	489803.70	2273288.79	Картометрический метод	0.10	–
31	489827.14	2273276.83	Картометрический метод	0.10	–
32	489858.75	2273265.39	Картометрический метод	0.10	–
33	489859.44	2273268.78	Картометрический метод	0.10	–
34	489893.52	2273258.47	Картометрический метод	0.10	–
35	489892.98	2273256.10	Картометрический метод	0.10	–
36	489894.05	2273255.81	Картометрический метод	0.10	–
37	489906.82	2273252.74	Картометрический метод	0.10	–
38	489919.76	2273250.64	Картометрический метод	0.10	–
39	489935.91	2273249.03	Картометрический метод	0.10	–
40	489950.78	2273248.70	Картометрический метод	0.10	–
41	489963.07	2273249.19	Картометрический метод	0.10	–
42	490027.71	2273250.48	Картометрический метод	0.10	–
43	490046.50	2273247.98	Картометрический метод	0.10	–
44	490090.25	2273230.23	Картометрический метод	0.10	–
45	490091.88	2273229.16	Картометрический метод	0.10	–
46	490104.00	2273218.80	Картометрический метод	0.10	–
47	490111.27	2273210.40	Картометрический метод	0.10	–
48	490115.15	2273203.45	Картометрический метод	0.10	–
49	490116.28	2273198.92	Картометрический метод	0.10	–
50	490116.12	2273195.04	Картометрический метод	0.10	–

51	490116.77	2273186.96	Картометрический метод	0.10	–
52	490118.22	2273182.28	Картометрический метод	0.10	–
53	490120.81	2273171.93	Картометрический метод	0.10	–
54	490124.04	2273155.45	Картометрический метод	0.10	–
55	490129.70	2273144.13	Картометрический метод	0.10	–
56	490136.01	2273134.92	Картометрический метод	0.10	–
57	490143.28	2273128.78	Картометрический метод	0.10	–
58	490153.94	2273123.28	Картометрический метод	0.10	–
59	490166.55	2273119.08	Картометрический метод	0.10	–
60	490184.10	2273110.95	Картометрический метод	0.10	–
61	490199.76	2273092.95	Картометрический метод	0.10	–
62	490206.96	2273080.70	Картометрический метод	0.10	–
63	490207.61	2273059.24	Картометрический метод	0.10	–
64	490207.22	2273040.82	Картометрический метод	0.10	–
65	490216.29	2273024.75	Картометрический метод	0.10	–
66	490236.34	2273019.78	Картометрический метод	0.10	–
67	490236.92	2273002.36	Картометрический метод	0.10	–
68	490234.81	2273002.54	Картометрический метод	0.10	–
69	490231.74	2272981.85	Картометрический метод	0.10	–
70	490229.29	2272975.35	Картометрический метод	0.10	–
71	490211.13	2272932.49	Картометрический метод	0.10	–
72	490210.19	2272931.27	Картометрический метод	0.10	–
73	490208.73	2272926.59	Картометрический метод	0.10	–
74	490208.89	2272921.58	Картометрический метод	0.10	–
75	490209.38	2272917.05	Картометрический метод	0.10	–
76	490209.54	2272913.50	Картометрический метод	0.10	–
77	490208.25	2272911.56	Картометрический метод	0.10	–
78	490206.79	2272909.78	Картометрический метод	0.10	–
79	490205.18	2272908.32	Картометрический метод	0.10	–
80	490203.56	2272907.68	Картометрический метод	0.10	–
81	490201.30	2272907.19	Картометрический метод	0.10	–
82	490196.77	2272907.03	Картометрический метод	0.10	–
83	490193.86	2272906.88	Картометрический метод	0.10	–
84	490189.98	2272905.09	Картометрический метод	0.10	–
85	490187.88	2272902.99	Картометрический метод	0.10	–
86	490184.97	2272898.79	Картометрический метод	0.10	–
87	490181.10	2272893.29	Картометрический метод	0.10	–
88	490177.86	2272890.22	Картометрический метод	0.10	–
89	490176.25	2272889.41	Картометрический метод	0.10	–
90	490172.53	2272888.77	Картометрический метод	0.10	–
91	490167.03	2272888.93	Картометрический метод	0.10	–
92	490162.67	2272889.41	Картометрический метод	0.10	–
93	490158.31	2272889.25	Картометрический метод	0.10	–
94	490154.91	2272887.31	Картометрический метод	0.10	–
95	490150.71	2272881.01	Картометрический метод	0.10	–
96	490130.02	2272870.67	Картометрический метод	0.10	–
97	490124.17	2272866.16	Картометрический метод	0.10	–
98	490072.98	2272869.34	Картометрический метод	0.10	–
99	490070.40	2272781.94	Картометрический метод	0.10	–
100	490109.29	2272704.75	Картометрический метод	0.10	–
101	490106.93	2272634.86	Картометрический метод	0.10	–
102	490108.18	2272535.28	Картометрический метод	0.10	–
103	490192.43	2272533.61	Картометрический метод	0.10	–
104	490195.97	2272392.33	Картометрический метод	0.10	–
105	490236.97	2272389.84	Картометрический метод	0.10	–
106	490231.40	2272303.97	Картометрический метод	0.10	–
107	490205.08	2272303.97	Картометрический метод	0.10	–
108	490203.56	2272275.02	Картометрический метод	0.10	–
109	490143.33	2272276.52	Картометрический метод	0.10	–
110	490141.81	2272232.08	Картометрический метод	0.10	–
111	490054.25	2272231.59	Картометрический метод	0.10	–
112	490091.71	2272078.82	Картометрический метод	0.10	–
113	490099.30	2272020.42	Картометрический метод	0.10	–
114	490027.93	2271996.45	Картометрический метод	0.10	–
115	489980.86	2272203.63	Картометрический метод	0.10	–
116	489895.04	2272187.62	Картометрический метод	0.10	–
117	489890.57	2272184.55	Картометрический метод	0.10	–

118	489891.40	2272181.89	Картометрический метод	0.10	–
119	489875.19	2272173.68	Картометрический метод	0.10	–
120	489886.40	2272149.42	Картометрический метод	0.10	–
121	489887.05	2272148.01	Картометрический метод	0.10	–
122	489874.17	2272141.42	Картометрический метод	0.10	–
123	489872.14	2272145.97	Картометрический метод	0.10	–
124	489862.31	2272165.15	Картометрический метод	0.10	–
125	489808.04	2272129.85	Картометрический метод	0.10	–
126	489790.39	2272124.91	Картометрический метод	0.10	–
127	489789.82	2272125.80	Картометрический метод	0.10	–
128	489763.08	2272119.51	Картометрический метод	0.10	–
129	489752.45	2272112.11	Картометрический метод	0.10	–
130	489751.92	2272112.74	Картометрический метод	0.10	–
131	489750.35	2272116.51	Картометрический метод	0.10	–
132	489748.77	2272116.14	Картометрический метод	0.10	–
133	489750.03	2272112.44	Картометрический метод	0.10	–
134	489748.39	2272111.30	Картометрический метод	0.10	–
135	489751.14	2272107.26	Картометрический метод	0.10	–
136	489723.12	2272088.63	Картометрический метод	0.10	–
137	489722.95	2272088.21	Картометрический метод	0.10	–
138	489717.12	2272072.92	Картометрический метод	0.10	–
139	489683.67	2272131.63	Картометрический метод	0.10	–
140	489679.91	2272138.23	Картометрический метод	0.10	–
141	489679.45	2272139.05	Картометрический метод	0.10	–
142	489691.33	2272148.93	Картометрический метод	0.10	–
143	489702.47	2272162.44	Картометрический метод	0.10	–
144	489707.45	2272173.82	Картометрический метод	0.10	–
145	489709.82	2272190.89	Картометрический метод	0.10	–
146	489708.40	2272316.52	Картометрический метод	0.10	–
147	489708.16	2272352.32	Картометрический метод	0.10	–
148	489716.69	2272461.83	Картометрический метод	0.10	–
149	489731.42	2272598.91	Картометрический метод	0.10	–
150	489732.57	2272609.51	Картометрический метод	0.10	–
151	489734.71	2272616.86	Картометрический метод	0.10	–
152	489739.92	2272622.08	Картометрический метод	0.10	–
153	489789.70	2272641.51	Картометрический метод	0.10	–
154	489845.95	2272659.12	Картометрический метод	0.10	–
155	489843.72	2272666.63	Картометрический метод	0.10	–
156	489841.89	2272672.81	Картометрический метод	0.10	–
157	489840.48	2272677.58	Картометрический метод	0.10	–
158	489779.80	2272658.93	Картометрический метод	0.10	–
159	489738.33	2272643.62	Картометрический метод	0.10	–
160	489736.39	2272642.64	Картометрический метод	0.10	–
161	489728.76	2272638.60	Картометрический метод	0.10	–
162	489721.62	2272633.42	Картометрический метод	0.10	–
163	489716.80	2272625.71	Картометрический метод	0.10	–
164	489714.10	2272618.31	Картометрический метод	0.10	–
165	489706.18	2272538.26	Картометрический метод	0.10	–
166	489715.18	2272875.32	Картометрический метод	0.10	–
1	489497.26	2272887.23	Картометрический метод	0.10	–
–	–	–	–	–	–
167	489751.95	2272709.84	Картометрический метод	0.10	–
168	489826.20	2272708.89	Картометрический метод	0.10	–
169	489826.24	2272710.84	Картометрический метод	0.10	–
170	489827.78	2272778.86	Картометрический метод	0.10	–
171	489791.16	2272777.82	Картометрический метод	0.10	–
172	489753.93	2272777.20	Картометрический метод	0.10	–
167	489751.95	2272709.84	Картометрический метод	0.10	–
–	–	–	–	–	–
173	489822.70	2272559.73	Картометрический метод	0.10	–
174	489877.51	2272561.99	Картометрический метод	0.10	–
175	489883.79	2272661.62	Картометрический метод	0.10	–
176	489843.85	2272653.33	Картометрический метод	0.10	–
177	489844.08	2272635.84	Картометрический метод	0.10	–
178	489824.48	2272635.58	Картометрический метод	0.10	–
179	489824.01	2272615.66	Картометрический метод	0.10	–
180	489823.39	2272615.66	Картометрический метод	0.10	–

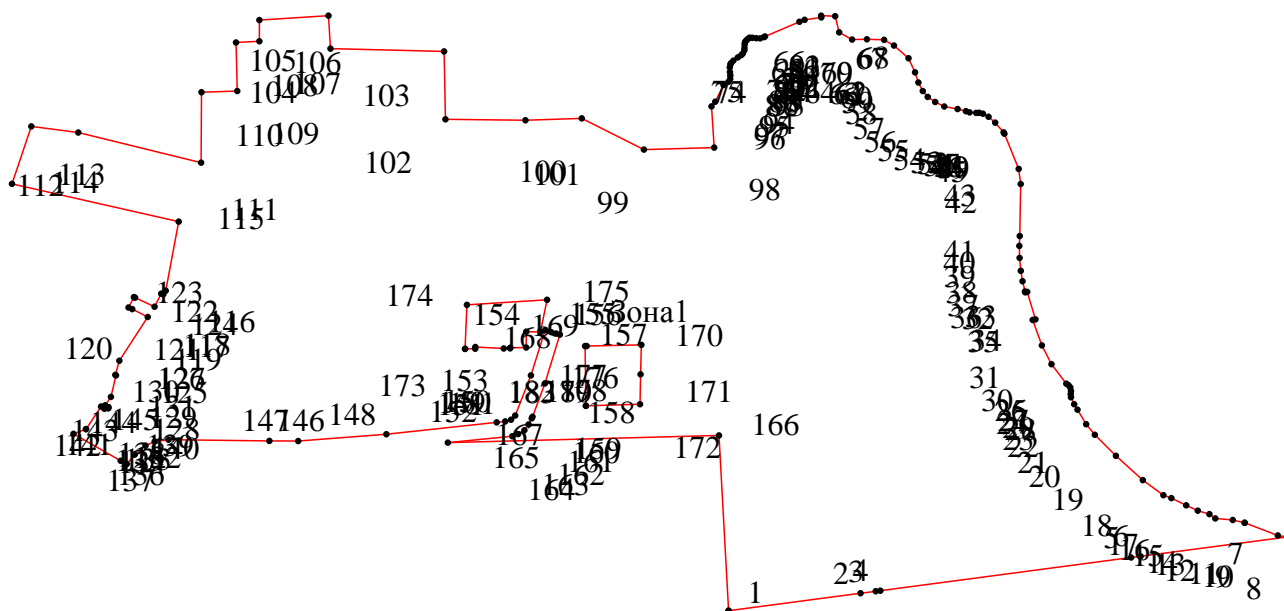
181	489823.22	2272607.70	Картометрический метод	0.10	–
182	489825.06	2272572.41	Картометрический метод	0.10	–
183	489822.99	2272572.34	Картометрический метод	0.10	–
173	489822.70	2272559.73	Картометрический метод	0.10	–

3. Сведения о характерных точках части (частей) границы объекта

Обозначение характерных точек части границы	Координаты, м		Метод определения координат характерной точки	Средняя квадратическая погрешность положения характерной точки (M_i), м	Описание обозначения точки на местности (при наличии)
	X	Y			
1	2	3	4	5	6
–	–	–	–	–	–

Раздел 4







План границ объекта











Масштаб 1: 9400









Используемые условные знаки и обозначения:

Обозначения земельных участков, размеры которых не могут быть переданы в масштабе разделов графической части:

-  Обозначение точки земельных участков, имеющиеся в ГКН сведения о границе которых достаточны для определения ее положения на местности.
-  Обозначение точки земельных участков, имеющиеся в ГКН сведения о границе которых не достаточны для определения ее положения на местности.
-  Обозначение точки земельных участков, представляющих собой единое землепользование с преобладанием обособленных участков, имеющиеся в ГКН сведения о границах которых достаточны для определения их положения на местности.
-  Обозначение точки ранее учтенных земельных участков, представляющих собой единое землепользование с преобладанием обособленных участков, имеющиеся в ГКН сведения о границах которых не достаточны для определения их положения на местности.
-  Граница ранее учтенного земельного участка, представляющего собой единое землепользование с преобладанием условных участков, имеющиеся в ГКН сведения о границах которых достаточны для определения их положения на местности.
-  Граница земельного участка, представляющего собой единое землепользование с преобладанием условных участков, имеющиеся в ГКН сведения о границах которых не достаточны для определения их положения на местности.

Обозначения земельных участков, размеры которых могут быть переданы в масштабе разделов графической части:

-  Характерная точка границы, сведения о которой не позволяют однозначно определить ее положение на местности.
-  Характерная точка границы, сведения о которой позволяют однозначно определить ее положение на местности.
-  Существующая часть границы земельных участков, имеющиеся в ГКН сведения о которой достаточны для определения ее местоположения.
-  Вновь образованная часть границы земельных участков, сведения о которой достаточны для определения ее местоположения.
-  Существующая часть границы земельных участков, имеющиеся сведения о которой не достаточны для определения ее местоположения.
-  Вновь образованная часть границы земельных участков, сведения о которой не достаточны для определения ее местоположения.
-  Базовая станция при спутниковых наблюдениях (GPS или ГЛОНАСС)
-  Пункты опорной межевой сети (ОМС), (пункт ГГС)

	Пункты съёмочного обоснования, созданные при проведении кадастровых работ
	Межевые знаки, которые использовались в качестве опорной сети или съёмочного обоснования
	Внемасштабный площадной участок, границы которого установлены декларативно
	Граница субъекта Российской Федерации
	Граница муниципального образования
	Граница кадастрового округа
	Граница кадастрового района
	Граница кадастрового квартала