

ОПИСАНИЕ МЕСТОПОЛОЖЕНИЯ ГРАНИЦ

Территориальная зона Зона размещения объектов социального и коммунально-бытового назначения (О)
(наименование объекта, местоположение границ которого описано (далее - объект))

Раздел 1

Сведения об объекте		
№ п/п	Характеристики объекта	Описание характеристик
1	2	3
1	Местоположение объекта	446570, Самарская обл, Иса克林ский р-н, Исаклы с
2	Площадь объекта +/- величина погрешности определения площади (Р+/- Дельта Р)	125225 кв.м ± 76 кв.м
3	Иные характеристики объекта	<p>Основные виды разрешенного использования: Обслуживание жилой застройки, Хранение автотранспорта, Коммунальное обслуживание, Социальное обслуживание, Оказание услуг связи, Общежития, Бытовое обслуживание, Здравоохранение, Амбулаторно-поликлиническое обслуживание, Стационарное медицинское обслуживание, Образование и просвещение, Дошкольное, начальное и среднее общее образование, Среднее и высшее профессиональное образование, Культурное развитие, Объекты культурно-досуговой деятельности, Парки культуры и отдыха, Религиозное использование, Осуществление религиозных обрядов, Религиозное управление и образование, Общественное управление, Государственное управление, Обеспечение деятельности в области гидрометеорологии и смежных с ней областях, Проведение научных исследований, Ветеринарное обслуживание, Амбулаторное ветеринарное обслуживание, Предпринимательство, Деловое управление, Объекты торговли (торговые центры, торгово-развлекательные центры (комплексы), Рынки, Магазины, Банковская и страховая деятельность, Общественное питание, Гостиничное обслуживание, Развлекательные мероприятия, Служебные гаражи, Объекты дорожного сервиса, Обеспечение дорожного отдыха, Автомобильные мойки, Ремонт автомобилей, Выставочно-ярмарочная деятельность, Обеспечение занятий спортом в помещениях, Площадки для занятий спортом, Туристическое обслуживание, Обеспечение внутреннего правопорядка, Курортная деятельность, Санаторная деятельность, Историко-культурная деятельность, Гидротехнические сооружения, Земельные участки (территории) общего пользования, Улично-дорожная сеть, Благоустройство территории</p> <p>Вспомогательные виды разрешенного использования: Для индивидуального жилищного строительства, Малоэтажная многоквартирная жилая застройка, Для ведения личного подсобного хозяйства (приусадебный земельный участок), Блокированная жилая застройка, Медицинские организации особого назначения, Цирки и зверинцы, Обеспечение научной деятельности, Проведение научных испытаний, Приюты для животных, Заправка транспортных средств, Обеспечение спортивно-зрелищных мероприятий, Оборудованные площадки для занятий спортом, Стоянки, транспорта общего пользования, Общее пользование водными объектами, Ведение огородничества, Ведение садоводства</p>

Раздел 2

Сведения о местоположении границ объекта					
1. Система координат <u>МСК - 63</u>					
2. Сведения о характерных точках границ объекта					
Обозначение характерных точек границ	Координаты, м		Метод определения координат характерной точки	Средняя квадратическая погрешность положения характерной точки (M_i), м	Описание обозначения точки на местности (при наличии)
	X	Y			
1	2	3	4	5	6
Зона1(1)	-	-	-	-	-
1	491345.97	2267732.51	Картометрический метод	0.10	-
2	491328.53	2267708.62	Картометрический метод	0.10	-
3	491327.49	2267707.36	Картометрический метод	0.10	-
4	491305.69	2267677.94	Картометрический метод	0.10	-
5	491285.94	2267693.82	Картометрический метод	0.10	-
6	491281.48	2267691.43	Картометрический метод	0.10	-
7	491272.91	2267701.86	Картометрический метод	0.10	-
8	491257.68	2267727.73	Картометрический метод	0.10	-
9	491253.20	2267732.41	Картометрический метод	0.10	-
10	491248.62	2267741.52	Картометрический метод	0.10	-
11	491243.02	2267761.36	Картометрический метод	0.10	-
12	491242.35	2267767.54	Картометрический метод	0.10	-
13	491241.85	2267774.61	Картометрический метод	0.10	-
14	491240.82	2267775.77	Картометрический метод	0.10	-
15	491242.33	2267776.12	Картометрический метод	0.10	-
16	491242.20	2267776.52	Картометрический метод	0.10	-
17	491242.00	2267777.13	Картометрический метод	0.10	-
18	491222.12	2267773.64	Картометрический метод	0.10	-
19	491205.43	2267770.71	Картометрический метод	0.10	-
20	491207.61	2267761.00	Картометрический метод	0.10	-
21	491209.22	2267761.22	Картометрический метод	0.10	-
22	491211.05	2267748.39	Картометрический метод	0.10	-
23	491212.04	2267737.65	Картометрический метод	0.10	-
24	491206.00	2267735.93	Картометрический метод	0.10	-
25	491200.98	2267733.24	Картометрический метод	0.10	-
26	491156.05	2267697.49	Картометрический метод	0.10	-
27	491128.08	2267720.57	Картометрический метод	0.10	-
28	491127.02	2267719.37	Картометрический метод	0.10	-
29	491126.35	2267718.49	Картометрический метод	0.10	-
30	491120.73	2267711.20	Картометрический метод	0.10	-
31	491117.72	2267707.72	Картометрический метод	0.10	-
32	491115.08	2267704.70	Картометрический метод	0.10	-
33	491114.56	2267704.10	Картометрический метод	0.10	-
34	491107.95	2267696.48	Картометрический метод	0.10	-
35	491102.45	2267690.25	Картометрический метод	0.10	-
36	491099.61	2267687.23	Картометрический метод	0.10	-
37	491126.07	2267662.82	Картометрический метод	0.10	-
38	491135.64	2267658.99	Картометрический метод	0.10	-
39	491141.80	2267655.34	Картометрический метод	0.10	-
40	491127.94	2267608.72	Картометрический метод	0.10	-
41	491143.56	2267588.56	Картометрический метод	0.10	-
42	491156.93	2267595.87	Картометрический метод	0.10	-
43	491181.11	2267584.61	Картометрический метод	0.10	-
44	491144.02	2267539.60	Картометрический метод	0.10	-
45	491152.27	2267532.32	Картометрический метод	0.10	-
46	491172.30	2267515.42	Картометрический метод	0.10	-
47	491174.73	2267513.37	Картометрический метод	0.10	-
48	491176.83	2267511.60	Картометрический метод	0.10	-
49	491178.12	2267513.19	Картометрический метод	0.10	-

50	491177.47	2267513.73	Картометрический метод	0.10	–
51	491178.12	2267514.50	Картометрический метод	0.10	–
52	491178.75	2267513.97	Картометрический метод	0.10	–
53	491179.00	2267514.28	Картометрический метод	0.10	–
54	491183.75	2267510.41	Картометрический метод	0.10	–
55	491197.57	2267527.41	Картометрический метод	0.10	–
56	491200.35	2267530.05	Картометрический метод	0.10	–
57	491201.93	2267528.09	Картометрический метод	0.10	–
58	491221.86	2267544.22	Картометрический метод	0.10	–
59	491247.96	2267520.90	Картометрический метод	0.10	–
60	491249.19	2267522.41	Картометрический метод	0.10	–
61	491255.19	2267518.31	Картометрический метод	0.10	–
62	491258.31	2267515.91	Картометрический метод	0.10	–
63	491256.13	2267512.69	Картометрический метод	0.10	–
64	491304.31	2267471.50	Картометрический метод	0.10	–
65	491306.13	2267469.94	Картометрический метод	0.10	–
66	491305.61	2267469.41	Картометрический метод	0.10	–
67	491307.59	2267467.64	Картометрический метод	0.10	–
68	491363.56	2267529.14	Картометрический метод	0.10	–
69	491296.53	2267590.85	Картометрический метод	0.10	–
70	491283.06	2267603.25	Картометрический метод	0.10	–
71	491286.94	2267607.66	Картометрический метод	0.10	–
72	491289.85	2267605.06	Картометрический метод	0.10	–
73	491295.32	2267611.31	Картометрический метод	0.10	–
74	491323.77	2267643.80	Картометрический метод	0.10	–
75	491322.53	2267645.04	Картометрический метод	0.10	–
76	491318.69	2267648.68	Картометрический метод	0.10	–
77	491320.12	2267650.18	Картометрический метод	0.10	–
78	491315.78	2267654.42	Картометрический метод	0.10	–
79	491314.76	2267653.37	Картометрический метод	0.10	–
80	491314.50	2267653.10	Картометрический метод	0.10	–
81	491313.74	2267653.87	Картометрический метод	0.10	–
82	491312.28	2267655.34	Картометрический метод	0.10	–
83	491324.35	2267668.38	Картометрический метод	0.10	–
84	491408.15	2267584.88	Картометрический метод	0.10	–
85	491439.13	2267554.51	Картометрический метод	0.10	–
86	491410.97	2267522.42	Картометрический метод	0.10	–
87	491398.35	2267508.05	Картометрический метод	0.10	–
88	491473.88	2267439.84	Картометрический метод	0.10	–
89	491468.25	2267432.75	Картометрический метод	0.10	–
90	491483.02	2267419.34	Картометрический метод	0.10	–
91	491486.81	2267423.34	Картометрический метод	0.10	–
92	491529.44	2267468.31	Картометрический метод	0.10	–
93	491562.87	2267503.90	Картометрический метод	0.10	–
94	491530.38	2267534.40	Картометрический метод	0.10	–
95	491532.50	2267537.22	Картометрический метод	0.10	–
96	491537.56	2267544.38	Картометрический метод	0.10	–
97	491540.63	2267548.75	Картометрический метод	0.10	–
98	491545.75	2267556.19	Картометрический метод	0.10	–
99	491551.25	2267564.03	Картометрический метод	0.10	–
100	491555.19	2267569.75	Картометрический метод	0.10	–
101	491558.13	2267573.94	Картометрический метод	0.10	–
102	491548.56	2267580.56	Картометрический метод	0.10	–
103	491547.75	2267579.41	Картометрический метод	0.10	–
104	491537.26	2267579.38	Картометрический метод	0.10	–
105	491533.21	2267573.62	Картометрический метод	0.10	–
106	491515.88	2267575.31	Картометрический метод	0.10	–
107	491497.00	2267589.34	Картометрический метод	0.10	–
108	491491.69	2267582.47	Картометрический метод	0.10	–
109	491486.63	2267575.89	Картометрический метод	0.10	–
110	491484.23	2267572.73	Картометрический метод	0.10	–
111	491381.25	2267664.19	Картометрический метод	0.10	–
112	491359.99	2267683.04	Картометрический метод	0.10	–
113	491365.35	2267688.45	Картометрический метод	0.10	–
114	491368.22	2267691.35	Картометрический метод	0.10	–
115	491374.01	2267697.80	Картометрический метод	0.10	–
116	491372.29	2267699.34	Картометрический метод	0.10	–

117	491375.16	2267702.54	Картометрический метод	0.10	–
118	491376.49	2267704.03	Картометрический метод	0.10	–
119	491372.79	2267707.35	Картометрический метод	0.10	–
120	491370.03	2267710.12	Картометрический метод	0.10	–
121	491371.06	2267711.15	Картометрический метод	0.10	–
122	491349.05	2267729.91	Картометрический метод	0.10	–
1	491345.97	2267732.51	Картометрический метод	0.10	–
Зона1(2)	–	–	–	–	–
123	491158.88	2267934.29	Картометрический метод	0.10	–
124	491164.01	2267935.39	Картометрический метод	0.10	–
125	491162.03	2267944.66	Картометрический метод	0.10	–
126	491160.85	2267944.41	Картометрический метод	0.10	–
127	491151.04	2267984.75	Картометрический метод	0.10	–
128	491123.80	2267979.01	Картометрический метод	0.10	–
129	491130.83	2267948.91	Картометрический метод	0.10	–
130	491134.55	2267949.80	Картометрический метод	0.10	–
131	491135.17	2267946.84	Картометрический метод	0.10	–
132	491148.81	2267949.68	Картометрический метод	0.10	–
133	491151.57	2267938.54	Картометрический метод	0.10	–
134	491156.33	2267935.77	Картометрический метод	0.10	–
123	491158.88	2267934.29	Картометрический метод	0.10	–
Зона1(3)	–	–	–	–	–
135	491198.87	2267896.80	Картометрический метод	0.10	–
136	491200.68	2267900.08	Картометрический метод	0.10	–
137	491206.46	2267900.98	Картометрический метод	0.10	–
138	491209.90	2267898.86	Картометрический метод	0.10	–
139	491201.87	2267936.61	Картометрический метод	0.10	–
140	491192.06	2267935.05	Картометрический метод	0.10	–
141	491194.56	2267919.28	Картометрический метод	0.10	–
142	491193.65	2267919.14	Картометрический метод	0.10	–
143	491196.16	2267903.28	Картометрический метод	0.10	–
144	491197.14	2267897.65	Картометрический метод	0.10	–
135	491198.87	2267896.80	Картометрический метод	0.10	–
Зона1(4)	–	–	–	–	–
145	491289.13	2267826.57	Картометрический метод	0.10	–
146	491287.50	2267880.84	Картометрический метод	0.10	–
147	491236.81	2267864.72	Картометрический метод	0.10	–
148	491238.07	2267864.07	Картометрический метод	0.10	–
149	491242.50	2267861.81	Картометрический метод	0.10	–
150	491244.95	2267859.19	Картометрический метод	0.10	–
151	491247.00	2267855.59	Картометрический метод	0.10	–
152	491248.95	2267846.91	Картометрический метод	0.10	–
153	491254.06	2267823.34	Картометрический метод	0.10	–
154	491257.20	2267823.62	Картометрический метод	0.10	–
145	491289.13	2267826.57	Картометрический метод	0.10	–
Зона1(5)	–	–	–	–	–
155	491422.78	2267924.42	Картометрический метод	0.10	–
156	491415.38	2267928.63	Картометрический метод	0.10	–
157	491417.06	2267931.67	Картометрический метод	0.10	–
158	491419.50	2267935.81	Картометрический метод	0.10	–
159	491416.44	2267937.56	Картометрический метод	0.10	–
160	491422.50	2267948.44	Картометрический метод	0.10	–
161	491428.56	2267959.34	Картометрический метод	0.10	–
162	491431.00	2267963.63	Картометрический метод	0.10	–
163	491436.31	2267973.16	Картометрический метод	0.10	–
164	491445.06	2267968.25	Картометрический метод	0.10	–
165	491445.31	2267968.81	Картометрический метод	0.10	–
166	491446.79	2267967.85	Картометрический метод	0.10	–
167	491443.21	2267961.33	Картометрический метод	0.10	–
168	491440.63	2267956.57	Картометрический метод	0.10	–
169	491437.90	2267951.57	Картометрический метод	0.10	–
170	491436.42	2267948.12	Картометрический метод	0.10	–
171	491427.21	2267931.02	Картометрический метод	0.10	–
172	491420.76	2267934.46	Картометрический метод	0.10	–
173	491418.26	2267930.05	Картометрический метод	0.10	–
174	491418.46	2267928.95	Картометрический метод	0.10	–
175	491423.44	2267925.66	Картометрический метод	0.10	–

155	491422.78	2267924.42	Картометрический метод	0.10	–
Зона1(6)	–	–	–	–	–
176	491779.66	2266915.57	Картометрический метод	0.10	–
177	491753.19	2266923.02	Картометрический метод	0.10	–
178	491751.25	2266923.56	Картометрический метод	0.10	–
179	491744.62	2266925.51	Картометрический метод	0.10	–
180	491735.69	2266928.13	Картометрический метод	0.10	–
181	491723.81	2266934.25	Картометрический метод	0.10	–
182	491726.39	2266938.22	Картометрический метод	0.10	–
183	491724.88	2266939.19	Картометрический метод	0.10	–
184	491734.70	2266941.03	Картометрический метод	0.10	–
185	491752.88	2266944.31	Картометрический метод	0.10	–
186	491767.95	2266948.19	Картометрический метод	0.10	–
187	491776.44	2266951.48	Картометрический метод	0.10	–
188	491783.13	2266947.75	Картометрический метод	0.10	–
189	491785.20	2266951.63	Картометрический метод	0.10	–
190	491790.07	2266948.94	Картометрический метод	0.10	–
191	491787.94	2266945.09	Картометрический метод	0.10	–
192	491794.81	2266941.34	Картометрический метод	0.10	–
193	491796.25	2266937.47	Картометрический метод	0.10	–
194	491789.76	2266917.51	Картометрический метод	0.10	–
195	491784.50	2266914.13	Картометрический метод	0.10	–
176	491779.66	2266915.57	Картометрический метод	0.10	–
Зона1(7)	–	–	–	–	–
196	491637.59	2266760.29	Картометрический метод	0.10	–
197	491637.57	2266748.55	Картометрический метод	0.10	–
198	491650.38	2266742.15	Картометрический метод	0.10	–
199	491684.56	2266740.98	Картометрический метод	0.10	–
200	491684.42	2266736.84	Картометрический метод	0.10	–
201	491708.18	2266735.09	Картометрический метод	0.10	–
202	491710.10	2266786.38	Картометрический метод	0.10	–
203	491710.25	2266790.43	Картометрический метод	0.10	–
204	491704.16	2266796.79	Картометрический метод	0.10	–
205	491638.10	2266797.66	Картометрический метод	0.10	–
206	491637.87	2266780.10	Картометрический метод	0.10	–
196	491637.59	2266760.29	Картометрический метод	0.10	–
Зона1(8)	–	–	–	–	–
207	490652.87	2266904.63	Картометрический метод	0.10	–
208	490651.21	2266902.66	Картометрический метод	0.10	–
209	490675.20	2266884.28	Картометрический метод	0.10	–
210	490677.01	2266882.89	Картометрический метод	0.10	–
211	490678.39	2266881.84	Картометрический метод	0.10	–
212	490682.40	2266878.77	Картометрический метод	0.10	–
213	490700.99	2266902.15	Картометрический метод	0.10	–
214	490703.47	2266905.26	Картометрический метод	0.10	–
215	490705.35	2266907.61	Картометрический метод	0.10	–
216	490682.10	2266925.36	Картометрический метод	0.10	–
217	490678.92	2266927.79	Картометрический метод	0.10	–
218	490675.01	2266930.78	Картометрический метод	0.10	–
219	490671.70	2266926.86	Картометрический метод	0.10	–
220	490669.10	2266923.79	Картометрический метод	0.10	–
221	490660.30	2266913.39	Картометрический метод	0.10	–
222	490657.70	2266910.33	Картометрический метод	0.10	–
207	490652.87	2266904.63	Картометрический метод	0.10	–
Зона1(9)	–	–	–	–	–
223	491360.44	2268456.63	Картометрический метод	0.10	–
224	491360.27	2268453.76	Картометрический метод	0.10	–
225	491371.32	2268425.98	Картометрический метод	0.10	–
226	491306.22	2268392.77	Картометрический метод	0.10	–
227	491258.89	2268398.04	Картометрический метод	0.10	–
228	491235.86	2268403.89	Картометрический метод	0.10	–
229	491240.19	2268410.16	Картометрический метод	0.10	–
230	491257.64	2268435.08	Картометрический метод	0.10	–
231	491261.98	2268436.31	Картометрический метод	0.10	–
232	491296.78	2268463.88	Картометрический метод	0.10	–
233	491300.64	2268461.47	Картометрический метод	0.10	–
234	491322.44	2268481.19	Картометрический метод	0.10	–

235	491347.94	2268461.47	Картометрический метод	0.10	–
223	491360.44	2268456.63	Картометрический метод	0.10	–
Зона1(10)	–	–	–	–	–
236	491876.99	2268305.42	Картометрический метод	0.10	–
237	491897.52	2268276.65	Картометрический метод	0.10	–
238	491904.95	2268280.59	Картометрический метод	0.10	–
239	491918.01	2268264.41	Картометрический метод	0.10	–
240	491920.67	2268266.55	Картометрический метод	0.10	–
241	491948.14	2268233.33	Картометрический метод	0.10	–
242	491949.61	2268234.23	Картометрический метод	0.10	–
243	491990.25	2268259.25	Картометрический метод	0.10	–
244	491997.53	2268249.28	Картометрический метод	0.10	–
245	492046.10	2268275.57	Картометрический метод	0.10	–
246	492043.44	2268280.04	Картометрический метод	0.10	–
247	492090.86	2268304.91	Картометрический метод	0.10	–
248	492142.69	2268339.33	Картометрический метод	0.10	–
249	492145.82	2268347.03	Картометрический метод	0.10	–
250	492154.23	2268388.42	Картометрический метод	0.10	–
251	492129.85	2268426.79	Картометрический метод	0.10	–
252	492115.76	2268416.38	Картометрический метод	0.10	–
253	492105.18	2268430.91	Картометрический метод	0.10	–
254	492102.44	2268433.87	Картометрический метод	0.10	–
255	492100.50	2268434.92	Картометрический метод	0.10	–
256	492093.90	2268444.04	Картометрический метод	0.10	–
257	492089.29	2268447.13	Картометрический метод	0.10	–
258	492081.65	2268460.00	Картометрический метод	0.10	–
259	492078.35	2268464.11	Картометрический метод	0.10	–
260	492055.26	2268444.51	Картометрический метод	0.10	–
261	492011.10	2268411.73	Картометрический метод	0.10	–
262	491896.06	2268326.38	Картометрический метод	0.10	–
263	491898.40	2268322.48	Картометрический метод	0.10	–
264	491896.26	2268320.77	Картометрический метод	0.10	–
265	491893.13	2268318.27	Картометрический метод	0.10	–
236	491876.99	2268305.42	Картометрический метод	0.10	–
Зона1(11)	–	–	–	–	–
266	492272.34	2269547.48	Картометрический метод	0.10	–
267	492225.68	2269565.95	Картометрический метод	0.10	–
268	492208.16	2269497.61	Картометрический метод	0.10	–
269	492254.82	2269479.14	Картометрический метод	0.10	–
266	492272.34	2269547.48	Картометрический метод	0.10	–
Зона1(12)	–	–	–	–	–
270	491548.33	2267368.28	Картометрический метод	0.10	–
271	491557.13	2267378.39	Картометрический метод	0.10	–
272	491562.91	2267384.70	Картометрический метод	0.10	–
273	491588.34	2267412.45	Картометрический метод	0.10	–
274	491591.57	2267413.47	Картометрический метод	0.10	–
275	491628.67	2267379.27	Картометрический метод	0.10	–
276	491610.94	2267358.28	Картометрический метод	0.10	–
277	491646.93	2267327.11	Картометрический метод	0.10	–
278	491676.90	2267298.84	Картометрический метод	0.10	–
279	491651.08	2267270.15	Картометрический метод	0.10	–
280	491578.66	2267337.35	Картометрический метод	0.10	–
281	491547.64	2267367.48	Картометрический метод	0.10	–
270	491548.33	2267368.28	Картометрический метод	0.10	–
Зона1(13)	–	–	–	–	–
282	491282.38	2267751.84	Картометрический метод	0.10	–
283	491280.67	2267753.93	Картометрический метод	0.10	–
284	491278.89	2267752.53	Картометрический метод	0.10	–
285	491270.81	2267746.14	Картометрический метод	0.10	–
286	491273.01	2267743.20	Картометрический метод	0.10	–
287	491272.19	2267742.62	Картометрический метод	0.10	–
288	491277.52	2267735.86	Картометрический метод	0.10	–
289	491279.69	2267733.12	Картометрический метод	0.10	–
290	491287.46	2267725.30	Картометрический метод	0.10	–
291	491286.17	2267724.04	Картометрический метод	0.10	–
292	491289.55	2267720.83	Картометрический метод	0.10	–
293	491290.59	2267721.69	Картометрический метод	0.10	–


294	491297.30	2267710.27	Картометрический метод	0.10	–
295	491299.94	2267707.34	Картометрический метод	0.10	–
296	491306.78	2267714.93	Картометрический метод	0.10	–
297	491309.49	2267717.92	Картометрический метод	0.10	–
298	491309.89	2267717.58	Картометрический метод	0.10	–
299	491323.93	2267733.08	Картометрический метод	0.10	–
300	491343.85	2267755.69	Картометрический метод	0.10	–
301	491343.95	2267763.57	Картометрический метод	0.10	–
302	491334.37	2267781.15	Картометрический метод	0.10	–
303	491290.28	2267774.70	Картометрический метод	0.10	–
304	491296.87	2267761.94	Картометрический метод	0.10	–
305	491283.00	2267751.06	Картометрический метод	0.10	–
282	491282.38	2267751.84	Картометрический метод	0.10	–

3. Сведения о характерных точках части (частей) границы объекта

Обозначение характерных точек части границы	Координаты, м		Метод определения координат характерной точки	Средняя квадратическая погрешность положения характерной точки (M_i), м	Описание обозначения точки на местности (при наличии)
	X	Y			
1	2	3	4	5	6
–	–	–	–	–	–

Раздел 4

План границ объекта



Масштаб 1: 17000









Используемые условные знаки и обозначения:

Обозначения земельных участков, размеры которых не могут быть переданы в масштабе разделов графической части:

- Обозначение точки земельных участков, имеющиеся в ГКН сведения о границе которых достаточны для определения ее положения на местности.
- Обозначение точки земельных участков, имеющиеся в ГКН сведения о границе которых не достаточны для определения ее положения на местности.
- Обозначение точки земельных участков, представляющих собой единое землепользование с преобладанием обособленных участков, имеющиеся в ГКН сведения о границах которых достаточны для определения их положения на местности.
- Обозначение точки ранее учтенных земельных участков, представляющих собой единое землепользование с преобладанием обособленных участков, имеющиеся в ГКН сведения о границах которых не достаточны для определения их положения на местности.
- ==== Граница ранее учтенного земельного участка, представляющего собой единое землепользование с преобладанием условных участков, имеющиеся в ГКН сведения о границах которых достаточны для определения их положения на местности.
- Граница земельного участка, представляющего собой единое землепользование с преобладанием условных участков, имеющиеся в ГКН сведения о границах которых не достаточны для определения их положения на местности.

Обозначения земельных участков, размеры которых могут быть переданы в масштабе разделов графической части:

- Характерная точка границы, сведения о которой не позволяют однозначно определить ее положение на местности.
- Характерная точка границы, сведения о которой позволяют однозначно определить ее положение на местности.
- Существующая часть границы земельных участков, имеющиеся в ГКН сведения о которой достаточны для определения ее местоположения.
- Вновь образованная часть границы земельных участков, сведения о которой достаточны для определения ее местоположения.
- Существующая часть границы земельных участков, имеющиеся сведения о которой не достаточны для определения ее местоположения.
- Вновь образованная часть границы земельных участков, сведения о которой не достаточны для определения ее местоположения.
- ⊙ Базовая станция при спутниковых наблюдениях (GPS или ГЛОНАСС)
- △ Пункты опорной межевой сети (ОМС), (пункт ГГС)

	Пункты съёмочного обоснования, созданные при проведении кадастровых работ
	Межевые знаки, которые использовались в качестве опорной сети или съёмочного обоснования
	Внемасштабный площадной участок, границы которого установлены декларативно
	Граница субъекта Российской Федерации
	Граница муниципального образования
	Граница кадастрового округа
	Граница кадастрового района
	Граница кадастрового квартала