

ОПИСАНИЕ МЕСТОПОЛОЖЕНИЯ ГРАНИЦ

Территориальная зона Зона застройки индивидуальными жилыми домами (Ж1)
(наименование объекта, местоположение границ которого описано (далее - объект))

Раздел 1

Сведения об объекте

Сведения об объекте		
№ п/п	Характеристики объекта	Описание характеристик
1	2	3
1	Местоположение объекта	446585, Самарская обл, Иса克林ский р-н, Новый Байтермиш д
2	Площадь объекта +/- величина погрешности определения площади (P+/- Дельта P)	790845 кв.м ± 182 кв.м
3	Иные характеристики объекта	<p>Основные виды разрешенного использования: Для индивидуального жилищного строительства, Малоэтажная многоквартирная жилая застройка, Для ведения личного подсобного хозяйства (приусадебный земельный участок), Блокированная жилая застройка, Коммунальное обслуживание, Оказание услуг связи, Бытовое обслуживание, Амбулаторно-поликлиническое обслуживание, Дошкольное, начальное и среднее общее образование, Общественное питание, Обеспечение занятий спортом в помещениях, Площадки для занятий спортом, Обеспечение внутреннего правопорядка, Историко-культурная деятельность, Земельные участки (территории) общего пользования, Улично-дорожная сеть, Благоустройство территории, Ведение огородничества, Ведение садоводства.</p> <p>Вспомогательные виды разрешенного использования: Обслуживание жилой застройки, Хранение автотранспорта, Общежития, Объекты культурно-досуговой деятельности, Парки культуры и отдыха, Осуществление религиозных обрядов, Религиозное управление и образование, Государственное управление, Обеспечение деятельности в области гидрометеорологии и смежных с ней областях, Деловое управление, Рынки, Магазины, Банковская и страховая деятельность, Гостиничное обслуживание, Объекты дорожного сервиса, Заправка транспортных средств, Обеспечение дорожного отдыха, Автомобильные мойки, Выставочно-ярмарочная деятельность, Обеспечение занятий спортом в помещениях, Стоянки, транспорта общего пользования, Общее пользование водными объектами, Гидротехнические сооружения</p>

Раздел 2

Сведения о местоположении границ объекта					
1. Система координат <u>МСК - 63</u>					
2. Сведения о характерных точках границ объекта					
Обозначение характерных точек границ	Координаты, м		Метод определения координат характерной точки	Средняя квадратическая погрешность положения характерной точки (M_i), м	Описание обозначения точки на местности (при наличии)
	X	Y			
1	2	3	4	5	6
Зона1(1)	-	-	-	-	-
1	491089.60	2280480.61	Картометрический метод	0.10	-
2	491084.61	2280494.00	Картометрический метод	0.10	-
3	491185.48	2280549.00	Картометрический метод	0.10	-
4	491137.01	2280641.93	Картометрический метод	0.10	-
5	491135.44	2280644.92	Картометрический метод	0.10	-
6	491132.87	2280649.81	Картометрический метод	0.10	-
7	491135.85	2280655.53	Картометрический метод	0.10	-
8	491150.59	2280688.01	Картометрический метод	0.10	-
9	491161.14	2280697.71	Картометрический метод	0.10	-
10	491176.58	2280708.03	Картометрический метод	0.10	-
11	491180.89	2280706.86	Картометрический метод	0.10	-
12	491181.33	2280706.23	Картометрический метод	0.10	-
13	491204.23	2280701.36	Картометрический метод	0.10	-
14	491222.59	2280704.95	Картометрический метод	0.10	-
15	491228.60	2280707.07	Картометрический метод	0.10	-
16	491294.93	2280748.21	Картометрический метод	0.10	-
17	491306.42	2280768.82	Картометрический метод	0.10	-
18	491297.95	2280782.42	Картометрический метод	0.10	-
19	491325.06	2280793.60	Картометрический метод	0.10	-
20	491352.12	2280795.83	Картометрический метод	0.10	-
21	491413.45	2280760.48	Картометрический метод	0.10	-
22	491483.13	2280670.34	Картометрический метод	0.10	-
23	491532.92	2280704.69	Картометрический метод	0.10	-
24	491506.48	2280771.04	Картометрический метод	0.10	-
25	491503.78	2280778.84	Картометрический метод	0.10	-
26	491502.43	2280784.09	Картометрический метод	0.10	-
27	491501.38	2280787.24	Картометрический метод	0.10	-
28	491502.43	2280789.95	Картометрический метод	0.10	-
29	491505.13	2280791.15	Картометрический метод	0.10	-
30	491506.06	2280791.30	Картометрический метод	0.10	-
31	491515.76	2280798.13	Картометрический метод	0.10	-
32	491516.24	2280798.95	Картометрический метод	0.10	-
33	491517.52	2280801.95	Картометрический метод	0.10	-
34	491516.69	2280822.67	Картометрический метод	0.10	-
35	491511.79	2280831.96	Картометрический метод	0.10	-
36	491498.53	2280852.98	Картометрический метод	0.10	-
37	491533.97	2280872.22	Картометрический метод	0.10	-
38	491538.50	2280878.74	Картометрический метод	0.10	-
39	491542.82	2280885.38	Картометрический метод	0.10	-
40	491543.92	2280890.68	Картометрический метод	0.10	-
41	491551.55	2280903.62	Картометрический метод	0.10	-
42	491555.09	2280906.16	Картометрический метод	0.10	-
43	491556.52	2280909.70	Картометрический метод	0.10	-
44	491558.07	2280916.66	Картометрический метод	0.10	-
45	491561.61	2280920.98	Картометрический метод	0.10	-
46	491566.03	2280928.60	Картометрический метод	0.10	-
47	491568.47	2280936.34	Картометрический метод	0.10	-
48	491570.57	2280938.22	Картометрический метод	0.10	-
49	491574.32	2280937.23	Картометрический метод	0.10	-

50	491583.83	2280936.57	Картометрический метод	0.10	–
51	491589.91	2280937.12	Картометрический метод	0.10	–
52	491595.55	2280939.66	Картометрический метод	0.10	–
53	491603.51	2280946.96	Картометрический метод	0.10	–
54	491606.83	2280948.73	Картометрический метод	0.10	–
55	491612.36	2280946.63	Картометрический метод	0.10	–
56	491619.21	2280942.20	Картометрический метод	0.10	–
57	491630.49	2280937.01	Картометрический метод	0.10	–
58	491633.59	2280934.35	Картометрический метод	0.10	–
59	491637.45	2280933.91	Картометрический метод	0.10	–
60	491642.21	2280936.68	Картометрический метод	0.10	–
61	491649.17	2280934.13	Картометрический метод	0.10	–
62	491656.36	2280930.48	Картометрический метод	0.10	–
63	491677.43	2280932.11	Картометрический метод	0.10	–
64	491801.36	2280913.07	Картометрический метод	0.10	–
65	491802.50	2280916.05	Картометрический метод	0.10	–
66	491820.91	2280926.98	Картометрический метод	0.10	–
67	491851.52	2280876.14	Картометрический метод	0.10	–
68	491869.34	2280852.04	Картометрический метод	0.10	–
69	491920.73	2280848.42	Картометрический метод	0.10	–
70	491930.43	2280847.74	Картометрический метод	0.10	–
71	491934.00	2280848.60	Картометрический метод	0.10	–
72	491934.62	2280849.95	Картометрический метод	0.10	–
73	491935.37	2280850.70	Картометрический метод	0.10	–
74	491942.27	2280856.07	Картометрический метод	0.10	–
75	491949.79	2280865.12	Картометрический метод	0.10	–
76	491954.85	2280874.16	Картометрический метод	0.10	–
77	491958.53	2280880.91	Картометрический метод	0.10	–
78	491960.06	2280888.28	Картометрический метод	0.10	–
79	491962.37	2280892.27	Картометрический метод	0.10	–
80	491966.20	2280895.64	Картометрический метод	0.10	–
81	491969.73	2280900.55	Картометрический метод	0.10	–
82	491972.64	2280900.70	Картометрический метод	0.10	–
83	491973.72	2280897.48	Картометрический метод	0.10	–
84	491975.86	2280895.49	Картометрический метод	0.10	–
85	491980.31	2280894.41	Картометрический метод	0.10	–
86	491986.91	2280895.64	Картометрический метод	0.10	–
87	491989.51	2280894.11	Картометрический метод	0.10	–
88	491993.04	2280890.88	Картометрический метод	0.10	–
89	491998.26	2280891.04	Картометрический метод	0.10	–
90	492009.46	2280891.80	Картометрический метод	0.10	–
91	492015.28	2280890.58	Картометрический метод	0.10	–
92	492035.69	2280886.59	Картометрический метод	0.10	–
93	492044.89	2280887.20	Картометрический метод	0.10	–
94	492053.79	2280888.43	Картометрический метод	0.10	–
95	492060.38	2280887.20	Картометрический метод	0.10	–
96	492062.70	2280887.62	Картометрический метод	0.10	–
97	492106.60	2280919.26	Картометрический метод	0.10	–
98	492106.90	2280937.83	Картометрический метод	0.10	–
99	492137.77	2280969.78	Картометрический метод	0.10	–
100	492154.98	2280978.02	Картометрический метод	0.10	–
101	492162.42	2280959.42	Картометрический метод	0.10	–
102	492183.46	2280974.54	Картометрический метод	0.10	–
103	492181.68	2280980.86	Картометрический метод	0.10	–
104	492179.23	2280984.32	Картометрический метод	0.10	–
105	492175.04	2280990.25	Картометрический метод	0.10	–
106	492170.42	2280997.03	Картометрический метод	0.10	–
107	492163.92	2281002.38	Картометрический метод	0.10	–
108	492157.71	2281009.59	Картометрический метод	0.10	–
109	492149.77	2281016.53	Картометрический метод	0.10	–
110	492145.73	2281018.55	Картометрический метод	0.10	–
111	492141.54	2281022.01	Картометрический метод	0.10	–
112	492140.24	2281026.05	Картометрический метод	0.10	–
113	492141.54	2281030.67	Картометрический метод	0.10	–
114	492150.78	2281035.73	Картометрический метод	0.10	–
115	492166.81	2281037.46	Картометрический метод	0.10	–
116	492181.53	2281037.03	Картометрический метод	0.10	–

117	492189.62	2281035.30	Картометрический метод	0.10	–
118	492199.00	2281035.87	Картометрический метод	0.10	–
119	492203.91	2281033.13	Картометрический метод	0.10	–
120	492210.55	2281029.95	Картометрический метод	0.10	–
121	492215.18	2281029.52	Картометрический метод	0.10	–
122	492217.01	2281030.28	Картометрический метод	0.10	–
123	492218.28	2281031.24	Картометрический метод	0.10	–
124	492229.20	2281039.30	Картометрический метод	0.10	–
125	492228.70	2281040.37	Картометрический метод	0.10	–
126	492263.57	2281086.13	Картометрический метод	0.10	–
127	492269.54	2281102.29	Картометрический метод	0.10	–
128	492272.57	2281105.10	Картометрический метод	0.10	–
129	492277.12	2281118.39	Картометрический метод	0.10	–
130	492279.57	2281119.76	Картометрический метод	0.10	–
131	492282.31	2281125.61	Картометрический метод	0.10	–
132	492288.31	2281131.53	Картометрический метод	0.10	–
133	492293.07	2281134.41	Картометрический метод	0.10	–
134	492305.56	2281139.68	Картометрический метод	0.10	–
135	492310.11	2281142.72	Картометрический метод	0.10	–
136	492320.65	2281148.49	Картометрический метод	0.10	–
137	492325.91	2281155.55	Картометрический метод	0.10	–
138	492328.95	2281158.74	Картометрический метод	0.10	–
139	492333.21	2281162.06	Картометрический метод	0.10	–
140	492336.02	2281167.62	Картометрический метод	0.10	–
141	492337.83	2281173.40	Картометрический метод	0.10	–
142	492341.29	2281176.86	Картометрический метод	0.10	–
143	492344.03	2281178.29	Картометрический метод	0.10	–
144	492343.14	2281180.38	Картометрический метод	0.10	–
145	492354.23	2281183.80	Картометрический метод	0.10	–
146	492356.47	2281185.01	Картометрический метод	0.10	–
147	492351.65	2281195.88	Картометрический метод	0.10	–
148	492363.20	2281204.18	Картометрический метод	0.10	–
149	492370.71	2281208.86	Картометрический метод	0.10	–
150	492397.61	2281206.39	Картометрический метод	0.10	–
151	492425.31	2281214.11	Картометрический метод	0.10	–
152	492428.93	2281206.82	Картометрический метод	0.10	–
153	492439.63	2281210.20	Картометрический метод	0.10	–
154	492461.38	2281216.83	Картометрический метод	0.10	–
155	492483.91	2281206.18	Картометрический метод	0.10	–
156	492485.29	2281194.91	Картометрический метод	0.10	–
157	492504.58	2281199.24	Картометрический метод	0.10	–
158	492546.74	2281200.71	Картометрический метод	0.10	–
159	492542.99	2281243.35	Картометрический метод	0.10	–
160	492578.62	2281251.37	Картометрический метод	0.10	–
161	492583.45	2281252.40	Картометрический метод	0.10	–
162	492593.23	2281254.50	Картометрический метод	0.10	–
163	492600.99	2281256.16	Картометрический метод	0.10	–
164	492596.21	2281267.11	Картометрический метод	0.10	–
165	492602.07	2281273.29	Картометрический метод	0.10	–
166	492606.09	2281275.91	Картометрический метод	0.10	–
167	492614.40	2281279.35	Картометрический метод	0.10	–
168	492618.69	2281280.72	Картометрический метод	0.10	–
169	492619.21	2281280.34	Картометрический метод	0.10	–
170	492621.26	2281278.84	Картометрический метод	0.10	–
171	492625.71	2281276.44	Картометрический метод	0.10	–
172	492629.65	2281276.78	Картометрический метод	0.10	–
173	492633.42	2281276.27	Картометрический метод	0.10	–
174	492636.34	2281273.53	Картометрический метод	0.10	–
175	492639.59	2281270.10	Картометрический метод	0.10	–
176	492644.73	2281267.53	Картометрический метод	0.10	–
177	492650.04	2281265.82	Картометрический метод	0.10	–
178	492654.84	2281261.36	Картометрический метод	0.10	–
179	492658.78	2281256.05	Картометрический метод	0.10	–
180	492661.01	2281252.79	Картометрический метод	0.10	–
181	492666.15	2281250.22	Картометрический метод	0.10	–
182	492671.93	2281249.58	Картометрический метод	0.10	–
183	492691.07	2281252.24	Картометрический метод	0.10	–

184	492711.42	2281253.54	Картометрический метод	0.10	–
185	492748.79	2281243.76	Картометрический метод	0.10	–
186	492747.81	2281251.11	Картометрический метод	0.10	–
187	492755.22	2281251.76	Картометрический метод	0.10	–
188	492756.26	2281242.19	Картометрический метод	0.10	–
189	492782.21	2281223.82	Картометрический метод	0.10	–
190	492785.23	2281224.69	Картометрический метод	0.10	–
191	492788.02	2281225.51	Картометрический метод	0.10	–
192	492793.29	2281224.70	Картометрический метод	0.10	–
193	492798.90	2281224.08	Картометрический метод	0.10	–
194	492802.92	2281223.89	Картометрический метод	0.10	–
195	492803.29	2281224.01	Картометрический метод	0.10	–
196	492809.52	2281223.76	Картометрический метод	0.10	–
197	492812.41	2281223.65	Картометрический метод	0.10	–
198	492834.30	2281227.09	Картометрический метод	0.10	–
199	492849.12	2281222.96	Картометрический метод	0.10	–
200	492892.13	2281220.48	Картометрический метод	0.10	–
201	492936.27	2281209.17	Картометрический метод	0.10	–
202	492948.32	2281206.08	Картометрический метод	0.10	–
203	492950.43	2281205.33	Картометрический метод	0.10	–
204	493021.03	2281239.60	Картометрический метод	0.10	–
205	493021.38	2281239.77	Картометрический метод	0.10	–
206	493021.97	2281240.06	Картометрический метод	0.10	–
207	493023.29	2281240.69	Картометрический метод	0.10	–
208	493033.78	2281243.63	Картометрический метод	0.10	–
209	493042.43	2281246.79	Картометрический метод	0.10	–
210	493048.04	2281247.93	Картометрический метод	0.10	–
211	493111.09	2281266.95	Картометрический метод	0.10	–
212	493111.66	2281221.27	Картометрический метод	0.10	–
213	493112.98	2281185.36	Картометрический метод	0.10	–
214	493047.07	2281180.41	Картометрический метод	0.10	–
215	493047.50	2281176.25	Картометрический метод	0.10	–
216	493022.59	2281173.72	Картометрический метод	0.10	–
217	493013.31	2281169.37	Картометрический метод	0.10	–
218	493012.06	2281172.39	Картометрический метод	0.10	–
219	492996.65	2281170.92	Картометрический метод	0.10	–
220	492991.08	2281170.44	Картометрический метод	0.10	–
221	492987.03	2281169.70	Картометрический метод	0.10	–
222	492977.31	2281168.80	Картометрический метод	0.10	–
223	492972.65	2281168.19	Картометрический метод	0.10	–
224	492972.00	2281175.64	Картометрический метод	0.10	–
225	492971.34	2281175.60	Картометрический метод	0.10	–
226	492948.93	2281174.20	Картометрический метод	0.10	–
227	492942.00	2281173.76	Картометрический метод	0.10	–
228	492936.99	2281173.74	Картометрический метод	0.10	–
229	492921.02	2281173.68	Картометрический метод	0.10	–
230	492920.97	2281166.87	Картометрический метод	0.10	–
231	492904.08	2281165.65	Картометрический метод	0.10	–
232	492903.89	2281169.12	Картометрический метод	0.10	–
233	492893.25	2281168.52	Картометрический метод	0.10	–
234	492884.11	2281168.00	Картометрический метод	0.10	–
235	492883.68	2281174.99	Картометрический метод	0.10	–
236	492866.16	2281175.66	Картометрический метод	0.10	–
237	492803.35	2281183.38	Картометрический метод	0.10	–
238	492803.75	2281179.86	Картометрический метод	0.10	–
239	492800.33	2281179.48	Картометрический метод	0.10	–
240	492788.70	2281178.20	Картометрический метод	0.10	–
241	492783.36	2281177.38	Картометрический метод	0.10	–
242	492782.30	2281183.62	Картометрический метод	0.10	–
243	492773.66	2281182.40	Картометрический метод	0.10	–
244	492764.98	2281181.22	Картометрический метод	0.10	–
245	492764.53	2281183.69	Картометрический метод	0.10	–
246	492755.90	2281182.94	Картометрический метод	0.10	–
247	492754.85	2281180.00	Картометрический метод	0.10	–
248	492752.02	2281179.22	Картометрический метод	0.10	–
249	492742.20	2281176.96	Картометрический метод	0.10	–
250	492741.34	2281180.64	Картометрический метод	0.10	–

251	492722.17	2281177.11	Картометрический метод	0.10	–
252	492715.84	2281175.79	Картометрический метод	0.10	–
253	492716.58	2281171.94	Картометрический метод	0.10	–
254	492709.87	2281170.67	Картометрический метод	0.10	–
255	492699.88	2281168.91	Картометрический метод	0.10	–
256	492690.70	2281167.55	Картометрический метод	0.10	–
257	492686.50	2281166.63	Картометрический метод	0.10	–
258	492677.96	2281164.56	Картометрический метод	0.10	–
259	492667.46	2281162.34	Картометрический метод	0.10	–
260	492666.80	2281165.29	Картометрический метод	0.10	–
261	492626.00	2281154.84	Картометрический метод	0.10	–
262	492574.63	2281140.84	Картометрический метод	0.10	–
263	492575.23	2281138.46	Картометрический метод	0.10	–
264	492566.15	2281136.15	Картометрический метод	0.10	–
265	492565.56	2281138.44	Картометрический метод	0.10	–
266	492500.11	2281121.36	Картометрический метод	0.10	–
267	492500.72	2281118.25	Картометрический метод	0.10	–
268	492484.83	2281114.55	Картометрический метод	0.10	–
269	492475.11	2281112.08	Картометрический метод	0.10	–
270	492476.81	2281105.91	Картометрический метод	0.10	–
271	492474.50	2281105.29	Картометрический метод	0.10	–
272	492480.28	2281083.12	Картометрический метод	0.10	–
273	492505.08	2281089.59	Картометрический метод	0.10	–
274	492506.00	2281086.18	Картометрический метод	0.10	–
275	492529.44	2281091.85	Картометрический метод	0.10	–
276	492530.01	2281091.99	Картометрический метод	0.10	–
277	492529.13	2281095.87	Картометрический метод	0.10	–
278	492529.78	2281096.04	Картометрический метод	0.10	–
279	492529.72	2281096.35	Картометрический метод	0.10	–
280	492530.89	2281096.59	Картометрический метод	0.10	–
281	492530.94	2281096.33	Картометрический метод	0.10	–
282	492558.57	2281103.55	Картометрический метод	0.10	–
283	492557.93	2281105.42	Картометрический метод	0.10	–
284	492570.50	2281108.62	Картометрический метод	0.10	–
285	492570.89	2281106.76	Картометрический метод	0.10	–
286	492579.69	2281109.06	Картометрический метод	0.10	–
287	492634.18	2281123.89	Картометрический метод	0.10	–
288	492679.43	2281135.50	Картометрический метод	0.10	–
289	492703.14	2281140.44	Картометрический метод	0.10	–
290	492717.58	2281143.83	Картометрический метод	0.10	–
291	492724.80	2281144.69	Картометрический метод	0.10	–
292	492756.44	2281150.86	Картометрический метод	0.10	–
293	492767.16	2281151.79	Картометрический метод	0.10	–
294	492766.34	2281156.52	Картометрический метод	0.10	–
295	492776.58	2281157.98	Картометрический метод	0.10	–
296	492785.60	2281157.09	Картометрический метод	0.10	–
297	492797.29	2281156.99	Картометрический метод	0.10	–
298	492803.51	2281155.99	Картометрический метод	0.10	–
299	492803.52	2281151.12	Картометрический метод	0.10	–
300	492863.58	2281143.74	Картометрический метод	0.10	–
301	492916.57	2281141.67	Картометрический метод	0.10	–
302	492933.60	2281141.72	Картометрический метод	0.10	–
303	492933.53	2281142.31	Картометрический метод	0.10	–
304	492948.61	2281144.13	Картометрический метод	0.10	–
305	492948.96	2281141.82	Картометрический метод	0.10	–
306	492954.19	2281142.64	Картометрический метод	0.10	–
307	492954.29	2281142.10	Картометрический метод	0.10	–
308	492972.23	2281143.61	Картометрический метод	0.10	–
309	492990.26	2281144.67	Картометрический метод	0.10	–
310	493000.00	2281144.98	Картометрический метод	0.10	–
311	493003.80	2281145.38	Картометрический метод	0.10	–
312	493003.59	2281146.56	Картометрический метод	0.10	–
313	493014.48	2281148.41	Картометрический метод	0.10	–
314	493014.90	2281146.00	Картометрический метод	0.10	–
315	493039.83	2281147.81	Картометрический метод	0.10	–
316	493039.57	2281152.37	Картометрический метод	0.10	–
317	493049.38	2281153.27	Картометрический метод	0.10	–

318	493049.84	2281148.52	Картометрический метод	0.10	–
319	493067.87	2281149.84	Картометрический метод	0.10	–
320	493067.58	2281152.29	Картометрический метод	0.10	–
321	493073.19	2281152.95	Картометрический метод	0.10	–
322	493073.52	2281150.24	Картометрический метод	0.10	–
323	493107.06	2281152.66	Картометрический метод	0.10	–
324	493109.51	2281079.55	Картометрический метод	0.10	–
325	493006.17	2281006.47	Картометрический метод	0.10	–
326	492946.34	2280972.39	Картометрический метод	0.10	–
327	492907.90	2280962.66	Картометрический метод	0.10	–
328	492756.73	2280894.01	Картометрический метод	0.10	–
329	492736.65	2280893.47	Картометрический метод	0.10	–
330	492689.77	2280946.05	Картометрический метод	0.10	–
331	492634.83	2280963.95	Картометрический метод	0.10	–
332	492598.61	2280950.88	Картометрический метод	0.10	–
333	492569.45	2280942.18	Картометрический метод	0.10	–
334	492564.69	2280959.98	Картометрический метод	0.10	–
335	492500.48	2280942.81	Картометрический метод	0.10	–
336	492433.63	2280924.94	Картометрический метод	0.10	–
337	492371.32	2280901.84	Картометрический метод	0.10	–
338	492240.14	2280848.80	Картометрический метод	0.10	–
339	492221.68	2280838.40	Картометрический метод	0.10	–
340	491773.64	2280672.74	Картометрический метод	0.10	–
341	491490.63	2280540.16	Картометрический метод	0.10	–
342	491357.39	2280475.80	Картометрический метод	0.10	–
343	491360.41	2280468.68	Картометрический метод	0.10	–
344	491366.28	2280454.20	Картометрический метод	0.10	–
345	491369.22	2280441.30	Картометрический метод	0.10	–
346	491146.89	2280326.84	Картометрический метод	0.10	–
1	491089.60	2280480.61	Картометрический метод	0.10	–
–	–	–	–	–	–
561	492529.38	2280958.27	Картометрический метод	0.10	–
562	492530.23	2280955.56	Картометрический метод	0.10	–
563	492532.91	2280956.40	Картометрический метод	0.10	–
564	492532.06	2280959.12	Картометрический метод	0.10	–
561	492529.38	2280958.27	Картометрический метод	0.10	–
–	–	–	–	–	–
565	492532.72	2280955.41	Картометрический метод	0.10	–
566	492532.73	2280954.84	Картометрический метод	0.10	–
567	492533.31	2280954.82	Картометрический метод	0.10	–
568	492533.31	2280955.42	Картометрический метод	0.10	–
565	492532.72	2280955.41	Картометрический метод	0.10	–
Зона1(2)	–	–	–	–	–
347	491938.37	2280976.54	Картометрический метод	0.10	–
348	492059.45	2280993.33	Картометрический метод	0.10	–
349	492087.29	2280927.09	Картометрический метод	0.10	–
350	492087.10	2280923.02	Картометрический метод	0.10	–
351	492085.50	2280922.65	Картометрический метод	0.10	–
352	492082.58	2280920.23	Картометрический метод	0.10	–
353	492074.49	2280914.69	Картометрический метод	0.10	–
354	492068.55	2280915.57	Картометрический метод	0.10	–
355	492062.55	2280914.27	Картометрический метод	0.10	–
356	492055.31	2280916.40	Картометрический метод	0.10	–
357	492047.92	2280915.64	Картометрический метод	0.10	–
358	492041.58	2280911.93	Картометрический метод	0.10	–
359	492016.77	2280913.01	Картометрический метод	0.10	–
360	492010.73	2280913.98	Картометрический метод	0.10	–
361	492004.99	2280912.91	Картометрический метод	0.10	–
362	492004.28	2280908.15	Картометрический метод	0.10	–
363	492001.03	2280907.21	Картометрический метод	0.10	–
364	491992.66	2280907.02	Картометрический метод	0.10	–
365	491984.14	2280907.88	Картометрический метод	0.10	–
366	491966.66	2280914.27	Картометрический метод	0.10	–
367	491938.37	2280976.54	Картометрический метод	0.10	–
Зона1(3)	–	–	–	–	–
367	491982.08	2281221.58	Картометрический метод	0.10	–
368	492087.42	2281335.19	Картометрический метод	0.10	–

369	492091.04	2281339.10	Картометрический метод	0.10	–
370	492113.21	2281364.79	Картометрический метод	0.10	–
371	492116.73	2281368.57	Картометрический метод	0.10	–
372	492137.46	2281391.76	Картометрический метод	0.10	–
373	492152.69	2281404.26	Картометрический метод	0.10	–
374	492172.96	2281421.03	Картометрический метод	0.10	–
375	492189.73	2281435.35	Картометрический метод	0.10	–
376	492194.05	2281438.88	Картометрический метод	0.10	–
377	492204.87	2281447.80	Картометрический метод	0.10	–
378	492221.63	2281461.31	Картометрический метод	0.10	–
379	492240.28	2281476.46	Картометрический метод	0.10	–
380	492241.91	2281478.07	Картометрический метод	0.10	–
381	492250.56	2281485.65	Картометрический метод	0.10	–
382	492261.79	2281495.24	Картометрический метод	0.10	–
383	492270.34	2281502.56	Картометрический метод	0.10	–
384	492280.03	2281506.73	Картометрический метод	0.10	–
385	492346.85	2281535.13	Картометрический метод	0.10	–
386	492352.93	2281537.70	Картометрический метод	0.10	–
387	492353.84	2281538.09	Картометрический метод	0.10	–
388	492400.65	2281557.86	Картометрический метод	0.10	–
389	492420.89	2281564.59	Картометрический метод	0.10	–
390	492448.21	2281573.84	Картометрический метод	0.10	–
391	492466.58	2281580.27	Картометрический метод	0.10	–
392	492493.66	2281589.36	Картометрический метод	0.10	–
393	492514.20	2281606.72	Картометрический метод	0.10	–
394	492568.65	2281652.73	Картометрический метод	0.10	–
395	492575.27	2281658.33	Картометрический метод	0.10	–
396	492581.76	2281663.81	Картометрический метод	0.10	–
397	492597.44	2281677.06	Картометрический метод	0.10	–
398	492628.27	2281703.56	Картометрический метод	0.10	–
399	492671.80	2281741.41	Картометрический метод	0.10	–
400	492675.57	2281744.79	Картометрический метод	0.10	–
401	492725.11	2281786.52	Картометрический метод	0.10	–
402	492771.21	2281825.75	Картометрический метод	0.10	–
403	492779.07	2281822.93	Картометрический метод	0.10	–
404	492784.97	2281820.81	Картометрический метод	0.10	–
405	492787.93	2281819.75	Картометрический метод	0.10	–
406	492789.21	2281795.53	Картометрический метод	0.10	–
407	492805.93	2281794.89	Картометрический метод	0.10	–
408	492805.50	2281791.24	Картометрический метод	0.10	–
409	492816.22	2281789.74	Картометрический метод	0.10	–
410	492814.29	2281780.96	Картометрический метод	0.10	–
411	492843.65	2281775.81	Картометрический метод	0.10	–
412	492910.14	2281772.69	Картометрический метод	0.10	–
413	492909.41	2281770.83	Картометрический метод	0.10	–
414	492894.92	2281734.05	Картометрический метод	0.10	–
415	492895.66	2281678.26	Картометрический метод	0.10	–
416	492883.62	2281625.03	Картометрический метод	0.10	–
417	492881.78	2281605.91	Картометрический метод	0.10	–
418	492880.39	2281594.43	Картометрический метод	0.10	–
419	492873.45	2281580.14	Картометрический метод	0.10	–
420	492883.79	2281571.19	Картометрический метод	0.10	–
421	492876.54	2281564.09	Картометрический метод	0.10	–
422	492875.27	2281564.74	Картометрический метод	0.10	–
423	492865.84	2281556.52	Картометрический метод	0.10	–
424	492863.52	2281558.57	Картометрический метод	0.10	–
425	492859.11	2281553.09	Картометрический метод	0.10	–
426	492855.58	2281547.33	Картометрический метод	0.10	–
427	492738.21	2281425.41	Картометрический метод	0.10	–
428	492707.38	2281393.65	Картометрический метод	0.10	–
429	492679.18	2281424.33	Картометрический метод	0.10	–
430	492605.19	2281363.75	Картометрический метод	0.10	–
431	492605.68	2281354.96	Картометрический метод	0.10	–
432	492605.92	2281349.37	Картометрический метод	0.10	–
433	492606.01	2281342.95	Картометрический метод	0.10	–
434	492603.24	2281336.13	Картометрический метод	0.10	–
435	492598.70	2281328.49	Картометрический метод	0.10	–

436	492595.45	2281322.31	Картометрический метод	0.10	–
437	492594.50	2281320.47	Картометрический метод	0.10	–
438	492597.93	2281300.82	Картометрический метод	0.10	–
439	492593.52	2281299.32	Картометрический метод	0.10	–
440	492584.56	2281296.28	Картометрический метод	0.10	–
441	492583.87	2281296.07	Картометрический метод	0.10	–
442	492578.79	2281273.11	Картометрический метод	0.10	–
443	492576.21	2281272.43	Картометрический метод	0.10	–
444	492561.42	2281268.86	Картометрический метод	0.10	–
445	492516.02	2281254.44	Картометрический метод	0.10	–
446	492514.89	2281254.08	Картометрический метод	0.10	–
447	492517.99	2281224.65	Картометрический метод	0.10	–
448	492503.64	2281219.47	Картометрический метод	0.10	–
449	492499.68	2281229.18	Картометрический метод	0.10	–
450	492496.30	2281231.38	Картометрический метод	0.10	–
451	492492.30	2281233.99	Картометрический метод	0.10	–
452	492488.76	2281236.92	Картометрический метод	0.10	–
453	492486.69	2281237.77	Картометрический метод	0.10	–
454	492480.22	2281238.99	Картометрический метод	0.10	–
455	492474.85	2281241.43	Картометрический метод	0.10	–
456	492471.31	2281242.29	Картометрический метод	0.10	–
457	492463.38	2281240.82	Картометрический метод	0.10	–
458	492459.60	2281239.11	Картометрический метод	0.10	–
459	492453.01	2281234.72	Картометрический метод	0.10	–
460	492444.84	2281229.47	Картометрический метод	0.10	–
461	492441.91	2281228.99	Картометрический метод	0.10	–
462	492438.00	2281230.08	Картометрический метод	0.10	–
463	492435.68	2281232.77	Картометрический метод	0.10	–
464	492431.90	2281234.60	Картометрический метод	0.10	–
465	492429.10	2281234.48	Картометрический метод	0.10	–
466	492425.44	2281232.40	Картометрический метод	0.10	–
467	492423.48	2281232.77	Картометрический метод	0.10	–
468	492421.41	2281236.55	Картометрический метод	0.10	–
469	492420.68	2281239.60	Картометрический метод	0.10	–
470	492422.02	2281245.09	Картометрический метод	0.10	–
471	492420.92	2281250.58	Картометрический метод	0.10	–
472	492418.48	2281257.17	Картометрический метод	0.10	–
473	492416.28	2281259.61	Картометрический метод	0.10	–
474	492414.09	2281260.47	Картометрический метод	0.10	–
475	492412.14	2281262.17	Картометрический метод	0.10	–
476	492410.79	2281264.00	Картометрический метод	0.10	–
477	492410.18	2281267.42	Картометрический метод	0.10	–
478	492411.69	2281269.44	Картометрический метод	0.10	–
479	492394.54	2281301.06	Картометрический метод	0.10	–
480	492394.57	2281301.22	Картометрический метод	0.10	–
481	492395.05	2281305.24	Картометрический метод	0.10	–
482	492391.76	2281312.81	Картометрический метод	0.10	–
483	492388.46	2281316.71	Картометрический метод	0.10	–
484	492388.23	2281317.23	Картометрический метод	0.10	–
485	492386.50	2281321.18	Картометрический метод	0.10	–
486	492386.15	2281321.96	Картометрический метод	0.10	–
487	492384.56	2281324.16	Картометрический метод	0.10	–
488	492381.63	2281324.89	Картометрический метод	0.10	–
489	492379.35	2281324.23	Картометрический метод	0.10	–
490	492376.33	2281324.23	Картометрический метод	0.10	–
491	492373.91	2281321.20	Картометрический метод	0.10	–
492	492373.70	2281316.77	Картометрический метод	0.10	–
493	492374.74	2281313.06	Картометрический метод	0.10	–
494	492375.24	2281311.28	Картометрический метод	0.10	–
495	492379.95	2281305.04	Картометрический метод	0.10	–
496	492380.27	2281298.86	Картометрический метод	0.10	–
497	492382.87	2281291.70	Картометрический метод	0.10	–
498	492384.83	2281281.29	Картометрический метод	0.10	–
499	492390.03	2281270.87	Картометрический метод	0.10	–
500	492394.59	2281260.14	Картометрический метод	0.10	–
501	492393.29	2281257.21	Картометрический метод	0.10	–
502	492388.41	2281252.65	Картометрический метод	0.10	–

503	492377.89	2281245.49	Картометрический метод	0.10	–
504	492378.70	2281244.36	Картометрический метод	0.10	–
505	492372.46	2281238.34	Картометрический метод	0.10	–
506	492372.79	2281234.43	Картометрический метод	0.10	–
507	492366.93	2281227.93	Картометрический метод	0.10	–
508	492357.17	2281226.30	Картометрический метод	0.10	–
509	492350.34	2281229.23	Картометрический метод	0.10	–
510	492341.55	2281226.62	Картометрический метод	0.10	–
511	492337.32	2281219.47	Картометрический метод	0.10	–
512	492337.00	2281208.73	Картометрический метод	0.10	–
513	492333.42	2281197.34	Картометрический метод	0.10	–
514	492326.59	2281181.72	Картометрический метод	0.10	–
515	492323.33	2281170.34	Картометрический метод	0.10	–
516	492315.20	2281159.92	Картометрический метод	0.10	–
517	492307.06	2281157.00	Картометрический метод	0.10	–
518	492299.91	2281157.97	Картометрический метод	0.10	–
519	492285.91	2281151.47	Картометрический метод	0.10	–
520	492275.83	2281143.33	Картометрический метод	0.10	–
521	492270.30	2281135.85	Картометрический метод	0.10	–
522	492262.49	2281128.36	Картометрический метод	0.10	–
523	492260.86	2281120.23	Картометрический метод	0.10	–
524	492259.23	2281111.44	Картометрический метод	0.10	–
525	492255.71	2281105.02	Картометрический метод	0.10	–
526	492252.30	2281100.14	Картометрический метод	0.10	–
527	492250.59	2281093.79	Картометрический метод	0.10	–
528	492249.37	2281090.14	Картометрический метод	0.10	–
529	492244.99	2281085.01	Картометрический метод	0.10	–
530	492238.63	2281078.18	Картометрический метод	0.10	–
531	492234.24	2281069.15	Картометрический метод	0.10	–
532	492230.58	2281065.00	Картометрический метод	0.10	–
533	492227.41	2281061.34	Картометрический метод	0.10	–
534	492223.99	2281059.87	Картометрический метод	0.10	–
535	492220.08	2281057.92	Картометрический метод	0.10	–
536	492214.47	2281054.99	Картометрический метод	0.10	–
537	492202.27	2281053.77	Картометрический метод	0.10	–
538	492200.17	2281052.59	Картометрический метод	0.10	–
539	492198.37	2281051.58	Картометрический метод	0.10	–
540	492194.71	2281050.60	Картометрический метод	0.10	–
541	492185.92	2281053.53	Картометрический метод	0.10	–
542	492178.60	2281058.65	Картометрический метод	0.10	–
543	492174.69	2281063.05	Картометрический метод	0.10	–
544	492171.03	2281063.05	Картометрический метод	0.10	–
545	492169.33	2281069.88	Картометрический метод	0.10	–
546	492168.59	2281071.34	Картометрический метод	0.10	–
547	492165.35	2281072.11	Картометрический метод	0.10	–
548	492157.89	2281068.48	Картометрический метод	0.10	–
549	492148.41	2281061.62	Картометрический метод	0.10	–
550	492134.89	2281051.13	Картометрический метод	0.10	–
551	492125.82	2281042.46	Картометрический метод	0.10	–
552	492124.00	2281035.80	Картометрический метод	0.10	–
553	492121.99	2281027.73	Картометрический метод	0.10	–
554	492121.18	2281022.09	Картометрический метод	0.10	–
555	492059.45	2280993.33	Картометрический метод	0.10	–
556	492013.97	2281129.78	Картометрический метод	0.10	–
557	492012.66	2281133.34	Картометрический метод	0.10	–
558	492010.57	2281139.02	Картометрический метод	0.10	–
559	492009.31	2281142.44	Картометрический метод	0.10	–
560	491982.50	2281220.36	Картометрический метод	0.10	–
367	491982.08	2281221.58	Картометрический метод	0.10	–
Зона1(4)	–	–	–	–	–
569	492667.25	2281276.02	Картометрический метод	0.10	–
570	492668.23	2281280.09	Картометрический метод	0.10	–
571	492684.66	2281283.35	Картометрический метод	0.10	–
572	492685.42	2281279.49	Картометрический метод	0.10	–
573	492704.90	2281283.60	Картометрический метод	0.10	–
574	492705.79	2281278.49	Картометрический метод	0.10	–
575	492721.23	2281280.23	Картометрический метод	0.10	–






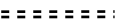
576	492751.21	2281277.99	Картометрический метод	0.10	–
577	492774.62	2281273.74	Картометрический метод	0.10	–
578	492773.07	2281262.02	Картометрический метод	0.10	–
579	492768.83	2281262.72	Картометрический метод	0.10	–
580	492766.85	2281265.41	Картометрический метод	0.10	–
581	492764.03	2281267.95	Картометрический метод	0.10	–
582	492760.93	2281269.22	Картометрический метод	0.10	–
583	492757.39	2281268.10	Картометрический метод	0.10	–
584	492752.73	2281266.54	Картометрический метод	0.10	–
585	492748.51	2281266.40	Картометрический метод	0.10	–
586	492745.83	2281267.10	Картометрический метод	0.10	–
587	492731.71	2281266.96	Картометрический метод	0.10	–
588	492728.65	2281267.99	Картометрический метод	0.10	–
589	492724.90	2281267.63	Картометрический метод	0.10	–
590	492721.39	2281266.39	Картометрический метод	0.10	–
591	492707.55	2281263.85	Картометрический метод	0.10	–
592	492697.24	2281262.30	Картометрический метод	0.10	–
593	492686.09	2281263.71	Картометрический метод	0.10	–
594	492682.60	2281264.15	Картометрический метод	0.10	–
595	492671.55	2281265.55	Картометрический метод	0.10	–
596	492670.22	2281267.00	Картометрический метод	0.10	–
597	492668.32	2281269.06	Картометрический метод	0.10	–
569	492667.25	2281276.02	Картометрический метод	0.10	–

3. Сведения о характерных точках части (частей) границы объекта





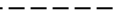



Обозначение характерных точек части границы	Координаты, м		Метод определения координат характерной точки	Средняя квадратическая погрешность положения характерной точки (M_i), м	Описание обозначения точки на местности (при наличии)
	X	Y			
1	2	3	4	5	6
–	–	–	–	–	–









Используемые условные знаки и обозначения:

Обозначения земельных участков, размеры которых не могут быть переданы в масштабе разделов графической части:

-  Обозначение точки земельных участков, имеющиеся в ГКН сведения о границе которых достаточны для определения ее положения на местности.
-  Обозначение точки земельных участков, имеющиеся в ГКН сведения о границе которых не достаточны для определения ее положения на местности.
-  Обозначение точки земельных участков, представляющих собой единое землепользование с преобладанием обособленных участков, имеющиеся в ГКН сведения о границах которых достаточны для определения их положения на местности.
-  Обозначение точки ранее учтенных земельных участков, представляющих собой единое землепользование с преобладанием обособленных участков, имеющиеся в ГКН сведения о границах которых не достаточны для определения их положения на местности.
-  Граница ранее учтенного земельного участка, представляющего собой единое землепользование с преобладанием условных участков, имеющиеся в ГКН сведения о границах которых достаточны для определения их положения на местности.
-  Граница земельного участка, представляющего собой единое землепользование с преобладанием условных участков, имеющиеся в ГКН сведения о границах которых не достаточны для определения их положения на местности.

Обозначения земельных участков, размеры которых могут быть переданы в масштабе разделов графической части:

-  Характерная точка границы, сведения о которой не позволяют однозначно определить ее положение на местности.
-  Характерная точка границы, сведения о которой позволяют однозначно определить ее положение на местности.
-  Существующая часть границы земельных участков, имеющиеся в ГКН сведения о которой достаточны для определения ее местоположения.
-  Вновь образованная часть границы земельных участков, сведения о которой достаточны для определения ее местоположения.
-  Существующая часть границы земельных участков, имеющиеся сведения о которой не достаточны для определения ее местоположения.
-  Вновь образованная часть границы земельных участков, сведения о которой не достаточны для определения ее местоположения.
-  Базовая станция при спутниковых наблюдениях (GPS или ГЛОНАСС)
-  Пункты опорной межевой сети (ОМС), (пункт ГГС)

	Пункты съёмочного обоснования, созданные при проведении кадастровых работ
	Межевые знаки, которые использовались в качестве опорной сети или съёмочного обоснования
	Внемасштабный площадной участок, границы которого установлены декларативно
	Граница субъекта Российской Федерации
	Граница муниципального образования
	Граница кадастрового округа
	Граница кадастрового района
	Граница кадастрового квартала