

ОПИСАНИЕ МЕСТОПОЛОЖЕНИЯ ГРАНИЦ

Территориальная зона Зона застройки индивидуальными жилыми домами (Ж1)
(наименование объекта, местоположение границ которого описано (далее - объект))

Раздел 1

Сведения об объекте

Сведения об объекте		
№ п/п	Характеристики объекта	Описание характеристик
1	2	3
1	Местоположение объекта	446570, Самарская обл, Иса克林ский р-н, Владимировка д
2	Площадь объекта +/- величина погрешности определения площади (P+/- Дельта P)	293445 кв.м ± 137 кв.м
3	Иные характеристики объекта	<p>Основные виды разрешенного использования: Для индивидуального жилищного строительства, Малоэтажная многоквартирная жилая застройка, Для ведения личного подсобного хозяйства (приусадебный земельный участок), Блокированная жилая застройка, Коммунальное обслуживание, Оказание услуг связи, Бытовое обслуживание, Амбулаторно-поликлиническое обслуживание, Дошкольное, начальное и среднее общее образование, Общественное питание, Обеспечение занятий спортом в помещениях, Площадки для занятий спортом, Обеспечение внутреннего правопорядка, Историко-культурная деятельность, Земельные участки (территории) общего пользования, Улично-дорожная сеть, Благоустройство территории, Ведение огородничества, Ведение садоводства.</p> <p>Вспомогательные виды разрешенного использования: Обслуживание жилой застройки, Хранение автотранспорта, Общежития, Объекты культурно-досуговой деятельности, Парки культуры и отдыха, Осуществление религиозных обрядов, Религиозное управление и образование, Государственное управление, Обеспечение деятельности в области гидрометеорологии и смежных с ней областях, Деловое управление, Рынки, Магазины, Банковская и страховая деятельность, Гостиничное обслуживание, Объекты дорожного сервиса, Заправка транспортных средств, Обеспечение дорожного отдыха, Автомобильные мойки, Выставочно-ярмарочная деятельность, Обеспечение занятий спортом в помещениях, Стоянки, транспорта общего пользования, Общее пользование водными объектами, Гидротехнические сооружения</p>

Раздел 2

Сведения о местоположении границ объекта					
1. Система координат <u>МСК - 63</u>					
2. Сведения о характерных точках границ объекта					
Обозначение характерных точек границ	Координаты, м		Метод определения координат характерной точки	Средняя квадратическая погрешность положения характерной точки (M_i), м	Описание обозначения точки на местности (при наличии)
	X	Y			
1	2	3	4	5	6
Зона1(1)	-	-	-	-	-
1	495141.74	2266767.22	Картометрический метод	0.10	-
2	495142.28	2266775.82	Картометрический метод	0.10	-
3	495142.35	2266776.82	Картометрический метод	0.10	-
4	495142.40	2266777.82	Картометрический метод	0.10	-
5	495142.57	2266780.47	Картометрический метод	0.10	-
6	495143.64	2266810.45	Картометрический метод	0.10	-
7	495143.86	2266816.62	Картометрический метод	0.10	-
8	495145.76	2266869.47	Картометрический метод	0.10	-
9	495147.99	2266944.74	Картометрический метод	0.10	-
10	495148.26	2266954.26	Картометрический метод	0.10	-
11	495148.34	2266956.52	Картометрический метод	0.10	-
12	495148.45	2266960.14	Картометрический метод	0.10	-
13	495202.74	2267005.40	Картометрический метод	0.10	-
14	495369.23	2267026.30	Картометрический метод	0.10	-
15	495397.14	2267029.80	Картометрический метод	0.10	-
16	495571.32	2267051.68	Картометрический метод	0.10	-
17	495575.40	2267052.19	Картометрический метод	0.10	-
18	495577.64	2267052.46	Картометрический метод	0.10	-
19	495580.54	2267052.83	Картометрический метод	0.10	-
20	495627.89	2267037.57	Картометрический метод	0.10	-
21	495639.96	2267033.68	Картометрический метод	0.10	-
22	495711.61	2267010.59	Картометрический метод	0.10	-
23	495860.77	2266962.60	Картометрический метод	0.10	-
24	495869.11	2266959.92	Картометрический метод	0.10	-
25	495911.31	2266946.34	Картометрический метод	0.10	-
26	495914.20	2266945.41	Картометрический метод	0.10	-
27	495912.90	2266936.03	Картометрический метод	0.10	-
28	495911.01	2266924.76	Картометрический метод	0.10	-
29	495921.56	2266921.24	Картометрический метод	0.10	-
30	495915.28	2266896.39	Картометрический метод	0.10	-
31	495903.53	2266849.91	Картометрический метод	0.10	-
32	495892.94	2266824.36	Картометрический метод	0.10	-
33	495882.74	2266827.64	Картометрический метод	0.10	-
34	495873.45	2266805.72	Картометрический метод	0.10	-
35	495869.44	2266795.76	Картометрический метод	0.10	-
36	495867.43	2266790.77	Картометрический метод	0.10	-
37	495862.87	2266778.13	Картометрический метод	0.10	-
38	495866.75	2266776.72	Картометрический метод	0.10	-
39	495851.90	2266722.75	Картометрический метод	0.10	-
40	495847.29	2266724.45	Картометрический метод	0.10	-
41	495844.61	2266714.20	Картометрический метод	0.10	-
42	495841.21	2266713.09	Картометрический метод	0.10	-
43	495838.16	2266712.09	Картометрический метод	0.10	-
44	495829.44	2266711.41	Картометрический метод	0.10	-
45	495824.74	2266713.25	Картометрический метод	0.10	-
46	495820.22	2266717.61	Картометрический метод	0.10	-
47	495815.69	2266720.29	Картометрический метод	0.10	-
48	495810.83	2266722.98	Картометрический метод	0.10	-
49	495805.47	2266728.67	Картометрический метод	0.10	-

50	495802.79	2266737.56	Картометрический метод	0.10	–
51	495798.43	2266742.25	Картометрический метод	0.10	–
52	495792.39	2266748.79	Картометрический метод	0.10	–
53	495788.71	2266751.47	Картометрический метод	0.10	–
54	495783.85	2266761.69	Картометрический метод	0.10	–
55	495779.32	2266766.55	Картометрический метод	0.10	–
56	495772.45	2266771.92	Картометрический метод	0.10	–
57	495764.07	2266782.31	Картометрический метод	0.10	–
58	495750.99	2266790.69	Картометрический метод	0.10	–
59	495739.09	2266796.56	Картометрический метод	0.10	–
60	495719.82	2266800.75	Картометрический метод	0.10	–
61	495701.21	2266802.25	Картометрический метод	0.10	–
62	495695.35	2266803.43	Картометрический метод	0.10	–
63	495686.46	2266808.96	Картометрический метод	0.10	–
64	495680.60	2266816.84	Картометрический метод	0.10	–
65	495669.87	2266828.90	Картометрический метод	0.10	–
66	495661.66	2266833.43	Картометрический метод	0.10	–
67	495648.42	2266834.44	Картометрический метод	0.10	–
68	495629.32	2266830.25	Картометрический метод	0.10	–
69	495621.60	2266824.55	Картометрический метод	0.10	–
70	495607.03	2266819.18	Картометрический метод	0.10	–
71	495592.60	2266812.81	Картометрический метод	0.10	–
72	495583.05	2266811.81	Картометрический метод	0.10	–
73	495570.31	2266813.82	Картометрический метод	0.10	–
74	495561.26	2266813.32	Картометрический метод	0.10	–
75	495552.21	2266810.47	Картометрический метод	0.10	–
76	495541.65	2266804.27	Картометрический метод	0.10	–
77	495526.23	2266795.05	Картометрический метод	0.10	–
78	495519.19	2266792.70	Картометрический метод	0.10	–
79	495513.66	2266793.04	Картометрический метод	0.10	–
80	495505.95	2266794.04	Картометрический метод	0.10	–
81	495500.59	2266792.53	Картометрический метод	0.10	–
82	495492.05	2266788.18	Картометрический метод	0.10	–
83	495481.98	2266787.67	Картометрический метод	0.10	–
84	495470.42	2266786.33	Картометрический метод	0.10	–
85	495461.87	2266781.97	Картометрический метод	0.10	–
86	495443.43	2266771.75	Картометрический метод	0.10	–
87	495436.56	2266769.91	Картометрический метод	0.10	–
88	495414.10	2266763.37	Картометрический метод	0.10	–
89	495399.35	2266754.32	Картометрический метод	0.10	–
90	495389.46	2266750.63	Картометрический метод	0.10	–
91	495378.23	2266749.96	Картометрический метод	0.10	–
92	495369.52	2266752.31	Картометрический метод	0.10	–
93	495354.43	2266753.48	Картометрический метод	0.10	–
94	495345.56	2266752.31	Картометрический метод	0.10	–
95	495340.52	2266753.82	Картометрический метод	0.10	–
96	495330.13	2266758.68	Картометрический метод	0.10	–
97	495325.10	2266758.68	Картометрический метод	0.10	–
98	495317.22	2266755.83	Картометрический метод	0.10	–
99	495296.61	2266753.48	Картометрический метод	0.10	–
100	495286.21	2266753.65	Картометрический метод	0.10	–
101	495273.81	2266756.83	Картометрический метод	0.10	–
102	495266.44	2266761.86	Картометрический метод	0.10	–
103	495260.74	2266763.03	Картометрический метод	0.10	–
104	495247.83	2266760.33	Картометрический метод	0.10	–
105	495242.30	2266759.85	Картометрический метод	0.10	–
106	495235.93	2266762.20	Картометрический метод	0.10	–
107	495224.53	2266761.86	Картометрический метод	0.10	–
108	495219.00	2266764.04	Картометрический метод	0.10	–
109	495211.63	2266769.57	Картометрический метод	0.10	–
110	495199.56	2266774.10	Картометрический метод	0.10	–
111	495188.67	2266774.43	Картометрический метод	0.10	–
112	495180.62	2266773.59	Картометрический метод	0.10	–
113	495173.75	2266770.24	Картометрический метод	0.10	–
114	495166.54	2266769.24	Картометрический метод	0.10	–
115	495161.34	2266767.57	Картометрический метод	0.10	–
116	495155.48	2266767.73	Картометрический метод	0.10	–

117	495146.76	2266766.72	Картометрический метод	0.10	–
1	495141.74	2266767.22	Картометрический метод	0.10	–
Зона1(2)	–	–	–	–	–
118	495873.20	2266741.01	Картометрический метод	0.10	–
119	495888.29	2266787.06	Картометрический метод	0.10	–
120	495897.01	2266783.90	Картометрический метод	0.10	–
121	495897.50	2266785.07	Картометрический метод	0.10	–
122	495901.39	2266794.69	Картометрический метод	0.10	–
123	495921.53	2266842.25	Картометрический метод	0.10	–
124	495931.16	2266875.03	Картометрический метод	0.10	–
125	495938.06	2266904.83	Картометрический метод	0.10	–
126	495942.56	2266931.47	Картометрический метод	0.10	–
127	495943.34	2266937.12	Картометрический метод	0.10	–
128	495946.26	2266936.34	Картометрический метод	0.10	–
129	496183.66	2266884.11	Картометрический метод	0.10	–
130	496187.03	2266883.37	Картометрический метод	0.10	–
131	496190.40	2266882.63	Картометрический метод	0.10	–
132	496234.22	2266872.99	Картометрический метод	0.10	–
133	496337.46	2266852.20	Картометрический метод	0.10	–
134	496343.33	2266850.86	Картометрический метод	0.10	–
135	496369.14	2266763.70	Картометрический метод	0.10	–
136	496379.86	2266679.40	Картометрический метод	0.10	–
137	496379.03	2266667.81	Картометрический метод	0.10	–
138	496377.77	2266653.24	Картометрический метод	0.10	–
139	496377.57	2266651.25	Картометрический метод	0.10	–
140	496377.02	2266646.38	Картометрический метод	0.10	–
141	496376.49	2266646.31	Картометрический метод	0.10	–
142	496370.49	2266645.54	Картометрический метод	0.10	–
143	496365.96	2266647.55	Картометрический метод	0.10	–
144	496363.10	2266651.24	Картометрический метод	0.10	–
145	496350.37	2266655.93	Картометрический метод	0.10	–
146	496337.46	2266657.10	Картометрический метод	0.10	–
147	496326.40	2266654.93	Картометрический метод	0.10	–
148	496323.21	2266653.42	Картометрический метод	0.10	–
149	496318.18	2266650.90	Картометрический метод	0.10	–
150	496311.14	2266648.56	Картометрический метод	0.10	–
151	496304.94	2266649.06	Картометрический метод	0.10	–
152	496290.70	2266650.23	Картометрический метод	0.10	–
153	496283.99	2266648.89	Картометрический метод	0.10	–
154	496278.81	2266646.21	Картометрический метод	0.10	–
155	496274.10	2266644.87	Картометрический метод	0.10	–
156	496257.34	2266639.34	Картометрический метод	0.10	–
157	496235.89	2266626.26	Картометрический метод	0.10	–
158	496232.54	2266626.10	Картометрический метод	0.10	–
159	496230.19	2266624.92	Картометрический метод	0.10	–
160	496224.66	2266620.73	Картометрический метод	0.10	–
161	496192.64	2266620.23	Картометрический метод	0.10	–
162	496185.10	2266622.91	Картометрический метод	0.10	–
163	496171.20	2266624.25	Картометрический метод	0.10	–
164	496165.15	2266625.36	Картометрический метод	0.10	–
165	496158.98	2266626.24	Картометрический метод	0.10	–
166	496153.93	2266623.08	Картометрический метод	0.10	–
167	496138.17	2266619.39	Картометрический метод	0.10	–
168	496133.14	2266619.06	Картометрический метод	0.10	–
169	496128.45	2266621.91	Картометрический метод	0.10	–
170	496112.86	2266621.57	Картометрический метод	0.10	–
171	496095.60	2266626.26	Картометрический метод	0.10	–
172	496089.56	2266625.43	Картометрический метод	0.10	–
173	496083.70	2266626.94	Картометрический метод	0.10	–
174	496078.00	2266632.63	Картометрический метод	0.10	–
175	496070.63	2266638.33	Картометрический метод	0.10	–
176	496059.23	2266641.52	Картометрический метод	0.10	–
177	496043.30	2266641.52	Картометрический метод	0.10	–
178	496020.34	2266647.22	Картометрический метод	0.10	–
179	496005.59	2266646.88	Картометрический метод	0.10	–
180	495991.86	2266649.56	Картометрический метод	0.10	–
181	495975.42	2266646.88	Картометрический метод	0.10	–

182	495970.06	2266648.56	Картометрический метод	0.10	–
183	495966.54	2266653.08	Картометрический метод	0.10	–
184	495961.01	2266658.11	Картометрический метод	0.10	–
185	495952.13	2266663.14	Картометрический метод	0.10	–
186	495947.26	2266667.50	Картометрический метод	0.10	–
187	495943.07	2266674.87	Картометрический метод	0.10	–
188	495938.55	2266680.23	Картометрический метод	0.10	–
189	495930.84	2266685.60	Картометрический метод	0.10	–
190	495915.42	2266695.32	Картометрический метод	0.10	–
191	495908.55	2266700.85	Картометрический метод	0.10	–
192	495902.68	2266711.75	Картометрический метод	0.10	–
193	495899.50	2266715.43	Картометрический метод	0.10	–
194	495895.31	2266716.44	Картометрический метод	0.10	–
195	495885.42	2266715.77	Картометрический метод	0.10	–
196	495879.18	2266715.93	Картометрический метод	0.10	–
197	495876.09	2266716.00	Картометрический метод	0.10	–
198	495881.83	2266737.93	Картометрический метод	0.10	–
118	495873.20	2266741.01	Картометрический метод	0.10	–

3. Сведения о характерных точках части (частей) границы объекта

Обозначение характерных точек части границы	Координаты, м		Метод определения координат характерной точки	Средняя квадратическая погрешность положения характерной точки (M_t), м	Описание обозначения точки на местности (при наличии)
	X	Y			
1	2	3	4	5	6
–	–	–	–	–	–

Используемые условные знаки и обозначения:

Обозначения земельных участков, размеры которых не могут быть переданы в масштабе разделов графической части:

- Обозначение точки земельных участков, имеющиеся в ГКН сведения о границе которых достаточны для определения ее положения на местности.
- Обозначение точки земельных участков, имеющиеся в ГКН сведения о границе которых не достаточны для определения ее положения на местности.
- Обозначение точки земельных участков, представляющих собой единое землепользование с преобладанием обособленных участков, имеющиеся в ГКН сведения о границах которых достаточны для определения их положения на местности.

- Обозначение точки ранее учтенных земельных участков, представляющих собой единое землепользование с преобладанием обособленных участков, имеющиеся в ГКН сведения о границах которых не достаточны для определения их положения на местности.

==== Граница ранее учтенного земельного участка, представляющего собой единое землепользование с преобладанием условных участков, имеющиеся в ГКН сведения о границах которых достаточны для определения их положения на местности.

----- Граница земельного участка, представляющего собой единое землепользование с преобладанием условных участков, имеющиеся в ГКН сведения о границах которых не достаточны для определения их положения на местности.

Обозначения земельных участков, размеры которых могут быть переданы в масштабе разделов графической части:

- Характерная точка границы, сведения о которой не позволяют однозначно определить ее положение на местности.
- Характерная точка границы, сведения о которой позволяют однозначно определить ее положение на местности.

_____ Существующая часть границы земельных участков, имеющиеся в ГКН сведения о которой достаточны для определения ее местоположения.









_____ Вновь образованная часть границы земельных участков, сведения о которой достаточны для определения ее местоположения.

----- Существующая часть границы земельных участков, имеющиеся сведения о которой не достаточны для определения ее местоположения.

----- Вновь образованная часть границы земельных участков, сведения о которой не достаточны для определения ее местоположения.

⊙ Базовая станция при спутниковых наблюдениях (GPS или ГЛОНАСС)

△ Пункты опорной межевой сети (ОМС), (пункт ГГС)

	Пункты съёмочного обоснования, созданные при проведении кадастровых работ
	Межевые знаки, которые использовались в качестве опорной сети или съёмочного обоснования
	Внемасштабный площадной участок, границы которого установлены декларативно
	Граница субъекта Российской Федерации
	Граница муниципального образования
	Граница кадастрового округа
	Граница кадастрового района
	Граница кадастрового квартала